



МИНИСТЕРСТВО ЭКОНОМИЧЕСКОГО РАЗВИТИЯ
РОССИЙСКОЙ ФЕДЕРАЦИИ
ФЕДЕРАЛЬНАЯ СЛУЖБА ГОСУДАРСТВЕННОЙ РЕГИСТРАЦИИ,
КАДАСТРА И КАРТОГРАФИИ
(РОСРЕЕСТР)
Управление Федеральной службы государственной регистрации,
кадастра и картографии по Московской области

СВИДЕТЕЛЬСТВО О ГОСУДАРСТВЕННОЙ РЕГИСТРАЦИИ ПРАВА
Московская область

20.03.2015

Дата выдачи:

Документы-основания: • Решение собственника о разделе земельного участка от 21.02.2015
• Договор купли-продажи земельных участков от 10.10.2014

Субъект (субъекты) права: Геранина Людмила Владимировна, дата рождения: 13.10.1954,
место рождения: с. Андреевка Сарактавского района Оренбургской области, гражданство:
Российская Федерация, СНИЛС: 053-254-188 40

Вид права: Собственность

Кадастровый(условный) номер: 50:31:0020202:2946

Объект права: Земельный участок, категория земель: земли населенных пунктов,
разрешенное использование: для жилищного строительства, площадь 822 кв. м., адрес
(местонахождение) объекта: Московская область, Чеховский район, СП Стремилтовское, в
районе д. Большое Петровское

Существующие ограничения (обременения) права: не зарегистрировано

О чем в Едином государственном реестре прав на недвижимое имущество и сделок с ним "30"
марта 2015 года сделана запись регистрации № 50-50/031-50/031/001/2015-2078/1

Государственный регистратор



(подпись И.А.)

50-50/031-50/031/001/2015-2078/1

Правдолюбова Н. А.

Филиал федерального государственного бюджетного учреждения "Федеральная кадастровая палата Росреестра" по Московской области

(полное наименование органа кадастрового учета)

КАДАСТРОВЫЙ ПАСПОРТ ЗЕМЕЛЬНОГО УЧАСТКА

"04" февраля 2015 г. № МО-15/ЭВ-150914

КП.1

1	Кадастровый номер: 50:31:0020202:2946	2	Лист № 1	3	Всего листов: 4
4	Номер кадастрового квартала: 50:31:0020202				
Общие сведения					
5	Предельные номера: 50:31:0020202:31	6	Дата внесения номера в государственный кадастр недвижимости: 02.02.2015		
7	—				
8	Местоположение: Московская область, Чеховский район, СП Стремляновское, в районе д. Большое Петровское				
9	Категория земель: Земли населенных пунктов				
10	Разрешенное использование: для жилищного строительства				
11	Площадь: 822 +/-20 кв. м				
12	Кадастровая стоимость (руб.): 620996,34				
13	Сведения о правах: —				
14	Особые отметки: —				
15	Сведения о природных объектах: —				
16	Дополнительные сведения для регистрации прав на образованные земельные участки	Дополнительные сведения прилагаются на листе № 2			

Начальник Одиноковского отдела

(подпись)

Е. В. Гурнов

(подпись, фамилия)



КАДАСТРОВЫЙ ПАСПОРТ ЗЕМЕЛЬНОГО УЧАСТКА
 "04" февраля 2015 г. № МО-15/3В-150914

КП.1

1	Кадастровый номер: 50:31:0020202:2946	2	Лист № 2	3	Всего листов: 4
<p>16</p> <p>Дополнительные сведения для регистрации прав на образованные земельные участки</p>	<p>16.1</p> <p>Номера образованных участков: 50:31:0020202:2818, 50:31:0020202:2819, 50:31:0020202:2820, 50:31:0020202:2821, 50:31:0020202:2822, 50:31:0020202:2823, 50:31:0020202:2824, 50:31:0020202:2825, 50:31:0020202:2826, 50:31:0020202:2827, 50:31:0020202:2828, 50:31:0020202:2829, 50:31:0020202:2830, 50:31:0020202:2831, 50:31:0020202:2832, 50:31:0020202:2833, 50:31:0020202:2834, 50:31:0020202:2835, 50:31:0020202:2836, 50:31:0020202:2837, 50:31:0020202:2838, 50:31:0020202:2839, 50:31:0020202:2840, 50:31:0020202:2841, 50:31:0020202:2842, 50:31:0020202:2843, 50:31:0020202:2844, 50:31:0020202:2845, 50:31:0020202:2846, 50:31:0020202:2847, 50:31:0020202:2848, 50:31:0020202:2849, 50:31:0020202:2850, 50:31:0020202:2851, 50:31:0020202:2852, 50:31:0020202:2853, 50:31:0020202:2854, 50:31:0020202:2855, 50:31:0020202:2856, 50:31:0020202:2857, 50:31:0020202:2858, 50:31:0020202:2859, 50:31:0020202:2860, 50:31:0020202:2861, 50:31:0020202:2862, 50:31:0020202:2863, 50:31:0020202:2864, 50:31:0020202:2865, 50:31:0020202:2866, 50:31:0020202:2867, 50:31:0020202:2868, 50:31:0020202:2869, 50:31:0020202:2870, 50:31:0020202:2871, 50:31:0020202:2872, 50:31:0020202:2873, 50:31:0020202:2874, 50:31:0020202:2875, 50:31:0020202:2876, 50:31:0020202:2877, 50:31:0020202:2878, 50:31:0020202:2879, 50:31:0020202:2880, 50:31:0020202:2881, 50:31:0020202:2882, 50:31:0020202:2883, 50:31:0020202:2884, 50:31:0020202:2885, 50:31:0020202:2886, 50:31:0020202:2887, 50:31:0020202:2888, 50:31:0020202:2889, 50:31:0020202:2890, 50:31:0020202:2891, 50:31:0020202:2892, 50:31:0020202:2893, 50:31:0020202:2894, 50:31:0020202:2895, 50:31:0020202:2896, 50:31:0020202:2897, 50:31:0020202:2898, 50:31:0020202:2899, 50:31:0020202:2900, 50:31:0020202:2901, 50:31:0020202:2902, 50:31:0020202:2903, 50:31:0020202:2904, 50:31:0020202:2905, 50:31:0020202:2906, 50:31:0020202:2907, 50:31:0020202:2908, 50:31:0020202:2909, 50:31:0020202:2910, 50:31:0020202:2911, 50:31:0020202:2912, 50:31:0020202:2913, 50:31:0020202:2914, 50:31:0020202:2915, 50:31:0020202:2916, 50:31:0020202:2917, 50:31:0020202:2918, 50:31:0020202:2919, 50:31:0020202:2920, 50:31:0020202:2921, 50:31:0020202:2922, 50:31:0020202:2923, 50:31:0020202:2924, 50:31:0020202:2925, 50:31:0020202:2926, 50:31:0020202:2927, 50:31:0020202:2928, 50:31:0020202:2929, 50:31:0020202:2930, 50:31:0020202:2931, 50:31:0020202:2932, 50:31:0020202:2933, 50:31:0020202:2934, 50:31:0020202:2935, 50:31:0020202:2936, 50:31:0020202:2937, 50:31:0020202:2938, 50:31:0020202:2939, 50:31:0020202:2940, 50:31:0020202:2941, 50:31:0020202:2942, 50:31:0020202:2943, 50:31:0020202:2944, 50:31:0020202:2945, 50:31:0020202:2946, 50:31:0020202:2947, 50:31:0020202:2948, 50:31:0020202:2949, 50:31:0020202:2950, 50:31:0020202:2951, 50:31:0020202:2952, 50:31:0020202:2953, 50:31:0020202:2954, 50:31:0020202:2955, 50:31:0020202:2956, 50:31:0020202:2957, 50:31:0020202:2958, 50:31:0020202:2959, 50:31:0020202:2960, 50:31:0020202:2961, 50:31:0020202:2962, 50:31:0020202:2963, 50:31:0020202:2964, 50:31:0020202:2965, 50:31:0020202:2966, 50:31:0020202:2967, 50:31:0020202:2968, 50:31:0020202:2969, 50:31:0020202:2970, 50:31:0020202:2971, 50:31:0020202:2972, 50:31:0020202:2973, 50:31:0020202:2974, 50:31:0020202:2975, 50:31:0020202:2976, 50:31:0020202:2977, 50:31:0020202:2978, 50:31:0020202:2979, 50:31:0020202:2980, 50:31:0020202:2981, 50:31:0020202:2982, 50:31:0020202:2983, 50:31:0020202:2984, 50:31:0020202:2985, 50:31:0020202:2986, 50:31:0020202:2987, 50:31:0020202:2988, 50:31:0020202:2989, 50:31:0020202:2990, 50:31:0020202:2991, 50:31:0020202:2992, 50:31:0020202:2993, 50:31:0020202:2994, 50:31:0020202:2995, 50:31:0020202:2996, 50:31:0020202:2997, 50:31:0020202:2998, 50:31:0020202:2999, 50:31:0020202:3000, 50:31:0020202:3001, 50:31:0020202:3002, 50:31:0020202:3003, 50:31:0020202:3004, 50:31:0020202:3005, 50:31:0020202:3006, 50:31:0020202:3007, 50:31:0020202:3008, 50:31:0020202:3009, 50:31:0020202:3010, 50:31:0020202:3011, 50:31:0020202:3012, 50:31:0020202:3013, 50:31:0020202:3014, 50:31:0020202:3015, 50:31:0020202:3016, 50:31:0020202:3017, 50:31:0020202:3018, 50:31:0020202:3019, 50:31:0020202:3020, 50:31:0020202:3021, 50:31:0020202:3022, 50:31:0020202:3023, 50:31:0020202:3024, 50:31:0020202:3025, 50:31:0020202:3026, 50:31:0020202:3027, 50:31:0020202:3028, 50:31:0020202:3029, 50:31:0020202:3030</p>	<p>16.2</p> <p>Номер участка, приобретенного в результате выдела</p>			

Начальник Оценочного отдела
 (подпись)

М.П.



Е. В. Трунов
 (подпись, фамилия)

КАДАСТРОВЫЙ ПАСПОРТ ЗЕМЕЛЬНОГО УЧАСТКА
 "04" февраля 2015 г. № МО-15/ЗВ-15/0914

КП.1

1	Кадастровый номер: 50:31:0020202:2946	2	Лист № 2	3	Всего листов: 4
	16.3	Номера участков, подлежащих святию с кадастрового учета: 50:31:0020202:31			
	16.4	Характер сведений государственного кадастра недвижимости (статус записи о земельном участке): Сведения о земельном участке носят временный характер. Дата истечения срока действия временного характера - 03.02.2020.			

Начальник Одиноцкого отдела
 (инициалы, должность)

МП




Е. В. Трунов
 (инициалы, фамилия)

КАДАСТРОВЫЙ ПАСПОРТ ЗЕМЕЛЬНОГО УЧАСТКА
"04" февраля 2015 г. № МО-15/ЭВ-150914

КП.2

1	2	3	4
Кадастровый номер: 50:31:0020202.2/46	Лист № 4	Всего листов: 4	
План (чертеж, схема) земельного участка			



5 Масштаб 1:300

Начальник Одиноковского отдела
(подпись, должность)



Е. В. Гривин
(подпись, фамилия)

Условные знаки: —



МИНИСТЕРСТВО ЭКОНОМИЧЕСКОГО РАЗВИТИЯ
РОССИЙСКОЙ ФЕДЕРАЦИИ
ФЕДЕРАЛЬНАЯ СЛУЖБА ГОСУДАРСТВЕННОЙ РЕГИСТРАЦИИ,
КАДАСТРА И КАРТОГРАФИИ
(РОСРЕЕСТР)
Управление Федеральной службы государственной регистрации,
кадастра и картографии по Московской области

СВИДЕТЕЛЬСТВО О ГОСУДАРСТВЕННОЙ РЕГИСТРАЦИИ ПРАВА

Московская область

Дата выдачи: 20.03.2015
Документы-основания: • Решение собственника о разделе земельного участка от 21.02.2015
• Договор купли-продажи земельных участков от 10.10.2014
Субъект (субъекты) права: Геранина Людмила Владимировна, дата рождения: 13.10.1954,
место рождения: с. Андреевка Саракташского района Оренбургской области, гражданство:
Российская Федерация, СНИЛС: 053-254-188 40

Вид права: Собственность
Кадастровый(условный) номер: 50:31/0020202:2944
Объект права: Земельный участок, категория земель: земли населенных пунктов,
разрешенное использование: для жилищного строительства, площадь 822 кв. м., адрес
(местонахождение) объекта: Московская область, Чеховский район, СП Стремилдовское, в
районе д. Большое Петровское

Существующие ограничения (обременения) права: не зарегистрировано
О чем в Едином государственном реестре прав на недвижимое имущество и сделок с ним "20"
марта 2015 года сделана запись регистрации № 50-50/031-50/031/001/2015-2080/1

Государственный регистратор



50-50/031-50/031/001/2015-2080/1

Правдолюбова Н. А.

Финанс федерального государственного бюджетного учреждения "Федеральная кадастровая палата Регистра" по Московской области

(полное наименование органа кадастрового учета)

КАДАСТРОВЫЙ ПАСПОРТ ЗЕМЕЛЬНОГО УЧАСТКА

"04" февраля 2015 г. № МО-15/ЗВ-150912

КП.1

1	Кадастровый номер: 50:31:0020202-2944	2	Лист № 1	3	Всего листов: 4
4	Номер кадастрового квартала: 50:31:0020202				
Общие сведения					
5	Предыдущие номера: 50:31:0020202:31	6	Дата внесения номера в государственный кадастр недвижимости: 02.02.2015		
7	—				
8	Местоположение: Московская область, Чеховский район, СП Стремилковское, в районе д. Большое Петровское				
9	Категория земель: Земли населенных пунктов				
10	Разрешенное использование: для жилищного строительства				
11	Площадь: 822 +/- 20 кв. м				
12	Кадастровая стоимость (руб.): 620996.34				
13	Сведения о правах: —				
14	Особые отметки: —				
15	Сведения о природных объектах: —				
16	Дополнительные сведения для регистрации прав на образованные земельные участки	Дополнительные сведения прилагаются на листе № 2			

Начальник Олдинского отдела

(наименование должности)

М.П.

(подпись)

Е. В. Тучнов

(инициал, фамилия)



КАДАСТРОВЫЙ ПАСПОРТ ЗЕМЕЛЬНОГО УЧАСТКА
 "04" февраля 2015 г. № МО-15/ВВ-150912

КЛД

1	2	3	4
Кадастровый номер: 50:31:0020202:2944	Лист № 2	3	Всего листов: 4
<p>16</p> <p>Дополнительные сведения для регистрации прав на образованные земельные участки</p>	<p>16.1</p> <p>Номера образованных участков: 50:31:0020202:2818, 50:31:0020202:2819, 50:31:0020202:2820, 50:31:0020202:2821, 50:31:0020202:2822, 50:31:0020202:2823, 50:31:0020202:2824, 50:31:0020202:2825, 50:31:0020202:2826, 50:31:0020202:2827, 50:31:0020202:2828, 50:31:0020202:2829, 50:31:0020202:2830, 50:31:0020202:2831, 50:31:0020202:2832, 50:31:0020202:2833, 50:31:0020202:2834, 50:31:0020202:2835, 50:31:0020202:2836, 50:31:0020202:2837, 50:31:0020202:2838, 50:31:0020202:2839, 50:31:0020202:2840, 50:31:0020202:2841, 50:31:0020202:2842, 50:31:0020202:2843, 50:31:0020202:2844, 50:31:0020202:2845, 50:31:0020202:2846, 50:31:0020202:2847, 50:31:0020202:2848, 50:31:0020202:2849, 50:31:0020202:2850, 50:31:0020202:2851, 50:31:0020202:2852, 50:31:0020202:2853, 50:31:0020202:2854, 50:31:0020202:2855, 50:31:0020202:2856, 50:31:0020202:2857, 50:31:0020202:2858, 50:31:0020202:2859, 50:31:0020202:2860, 50:31:0020202:2861, 50:31:0020202:2862, 50:31:0020202:2863, 50:31:0020202:2864, 50:31:0020202:2865, 50:31:0020202:2866, 50:31:0020202:2867, 50:31:0020202:2868, 50:31:0020202:2869, 50:31:0020202:2870, 50:31:0020202:2871, 50:31:0020202:2872, 50:31:0020202:2873, 50:31:0020202:2874, 50:31:0020202:2875, 50:31:0020202:2876, 50:31:0020202:2877, 50:31:0020202:2878, 50:31:0020202:2879, 50:31:0020202:2880, 50:31:0020202:2881, 50:31:0020202:2882, 50:31:0020202:2883, 50:31:0020202:2884, 50:31:0020202:2885, 50:31:0020202:2886, 50:31:0020202:2887, 50:31:0020202:2888, 50:31:0020202:2889, 50:31:0020202:2890, 50:31:0020202:2891, 50:31:0020202:2892, 50:31:0020202:2893, 50:31:0020202:2894, 50:31:0020202:2895, 50:31:0020202:2896, 50:31:0020202:2897, 50:31:0020202:2898, 50:31:0020202:2899, 50:31:0020202:2900, 50:31:0020202:2901, 50:31:0020202:2902, 50:31:0020202:2903, 50:31:0020202:2904, 50:31:0020202:2905, 50:31:0020202:2906, 50:31:0020202:2907, 50:31:0020202:2908, 50:31:0020202:2909, 50:31:0020202:2910, 50:31:0020202:2911, 50:31:0020202:2912, 50:31:0020202:2913, 50:31:0020202:2914, 50:31:0020202:2915, 50:31:0020202:2916, 50:31:0020202:2917, 50:31:0020202:2918, 50:31:0020202:2919, 50:31:0020202:2920, 50:31:0020202:2921, 50:31:0020202:2922, 50:31:0020202:2923, 50:31:0020202:2924, 50:31:0020202:2925, 50:31:0020202:2926, 50:31:0020202:2927, 50:31:0020202:2928, 50:31:0020202:2929, 50:31:0020202:2930, 50:31:0020202:2931, 50:31:0020202:2932, 50:31:0020202:2933, 50:31:0020202:2934, 50:31:0020202:2935, 50:31:0020202:2936, 50:31:0020202:2937, 50:31:0020202:2938, 50:31:0020202:2939, 50:31:0020202:2940, 50:31:0020202:2941, 50:31:0020202:2942, 50:31:0020202:2943, 50:31:0020202:2944, 50:31:0020202:2945, 50:31:0020202:2946, 50:31:0020202:2947, 50:31:0020202:2948, 50:31:0020202:2949, 50:31:0020202:2950, 50:31:0020202:2951, 50:31:0020202:2952, 50:31:0020202:2953, 50:31:0020202:2954, 50:31:0020202:2955, 50:31:0020202:2956, 50:31:0020202:2957, 50:31:0020202:2958, 50:31:0020202:2959, 50:31:0020202:2960, 50:31:0020202:2961, 50:31:0020202:2962, 50:31:0020202:2963, 50:31:0020202:2964, 50:31:0020202:2965, 50:31:0020202:2966, 50:31:0020202:2967, 50:31:0020202:2968, 50:31:0020202:2969, 50:31:0020202:2970, 50:31:0020202:2971, 50:31:0020202:2972, 50:31:0020202:2973, 50:31:0020202:2974, 50:31:0020202:2975, 50:31:0020202:2976, 50:31:0020202:2977, 50:31:0020202:2978, 50:31:0020202:2979, 50:31:0020202:2980, 50:31:0020202:2981, 50:31:0020202:2982, 50:31:0020202:2983, 50:31:0020202:2984, 50:31:0020202:2985, 50:31:0020202:2986, 50:31:0020202:2987, 50:31:0020202:2988, 50:31:0020202:2989, 50:31:0020202:2990, 50:31:0020202:2991, 50:31:0020202:2992, 50:31:0020202:2993, 50:31:0020202:2994, 50:31:0020202:2995, 50:31:0020202:2996, 50:31:0020202:2997, 50:31:0020202:2998, 50:31:0020202:2999, 50:31:0020202:3000, 50:31:0020202:3001, 50:31:0020202:3002, 50:31:0020202:3003, 50:31:0020202:3004, 50:31:0020202:3005, 50:31:0020202:3006, 50:31:0020202:3007, 50:31:0020202:3008, 50:31:0020202:3009, 50:31:0020202:3010, 50:31:0020202:3011, 50:31:0020202:3012, 50:31:0020202:3013, 50:31:0020202:3014, 50:31:0020202:3015, 50:31:0020202:3016, 50:31:0020202:3017, 50:31:0020202:3018, 50:31:0020202:3019, 50:31:0020202:3020, 50:31:0020202:3021, 50:31:0020202:3022, 50:31:0020202:3023, 50:31:0020202:3024, 50:31:0020202:3025, 50:31:0020202:3026, 50:31:0020202:3027, 50:31:0020202:3028, 50:31:0020202:3029, 50:31:0020202:3030</p>	<p>16.2</p> <p>Номер участка, преобразованного в результате раздела</p>	<p>50:31:0020202:2822</p>

Начальник Одиноцкого отдела

(подпись)



М.П. (подпись)

Е. В. Трунов

(подпись, фамилия)

КАДАСТРОВЫЙ ПАСПОРТ ЗЕМЕЛЬНОГО УЧАСТКА

№44* февраля 2015 г. № МО-15/ВВ-150912

КП.1

1	Кадастровый номер: 50:31:0020202:2944	2	Лист № 3	3	Всего листов: 4
16.3	Номера участков, подлежащих снятию с кадастрового учета: 50:31:0020202:31				
16.4	Характер сведений государственного кадастра недвижимости (ставит запись о земельном участке). Сведения о земельном участке носят временный характер. Дата истечения срока действия временного характера - 01.02.2020.				

Начальник Ордонского отдела

(наименование должности)

М.П. (подпись)




Е. В. Трунов

(инициалы, фамилия)


КАДАСТРОВЫЙ ПАСПОРТ ЗЕМЕЛЬНОГО УЧАСТКА
№04" февраля 2015 г. №МОЛ/СЗВ-150912

КП.2

1	Кадастровый номер: 50:31:0020202.2944
План (чертеж, схема) земельного участка	2 Лист № 4 3 Всего листов: 4



Начальник Олчиповского отдела
(наименование должности)



Е. В. Гучков
(инициалы, фамилия)

Условные знаки: —

5 Масштаб 1:300



МИНИСТЕРСТВО ЭКОНОМИЧЕСКОГО РАЗВИТИЯ
РОССИЙСКОЙ ФЕДЕРАЦИИ
ФЕДЕРАЛЬНАЯ СЛУЖБА ГОСУДАРСТВЕННОЙ РЕГИСТРАЦИИ,
КАДАСТРА И КАРТОГРАФИИ
(РОСРЕЕСТР)

Управление Федеральной службы государственной регистрации,
кадастра и картографии по Московской области

СВИДЕТЕЛЬСТВО О ГОСУДАРСТВЕННОЙ РЕГИСТРАЦИИ ПРАВА

Московская область

Дата выдачи: 21.03.2015
Документы-основания: • Решение собственника о разделе земельного участка от 21.02.2015
• Договор купли-продажи земельных участков от 10.10.2014
Субъект (субъекты) права: Геранина Людмила Владимировна, дата рождения: 13.10.1954, место рождения: с. Андреевка Саракташского района Оренбургской области, гражданство: Российская Федерация, СНИЛС: 053-254-188 40

Вид права: Собственность

Кадастровый(условный) номер: 50:31:0020202:2942

Объект права: Земельный участок, категория земель: земли населенных пунктов, разрешенное использование: для жилищного строительства, площадь 818 кв. м, адрес (местонахождение) объекта: Московская область, Чеховский район, СП Стремилдовское, в районе д. Большое Петровское

Существующие ограничения (обременения) права: не зарегистрировано

О чем в Едином государственном реестре прав на недвижимое имущество и сделок с ним "21" марта 2015 года сделана запись регистрации № 50-50/031-50/031/001/2015-2084/1

Государственный регистратор



Бондарева О. В.

Фигиал федерального государственного бюджетного учреждения "Федеральная кадастровая палата Росреестра" по Московской области

(полное наименование органа кадастрового учета)

КАДАСТРОВЫЙ ПАСПОРТ ЗЕМЕЛЬНОГО УЧАСТКА

"04" февраля 2015 г. № МО-15/ЗВ-150909

КЛД

1	Кадастровый номер: 50:31:0020202:2942	2	Лист № 1	3	Всего листов: 4
4	Номер кадастрового квартала: 50:31:0020202				
Общие сведения					
5	Предельные номера: 50:31:0020202:31	6	Дата внесения номера в государственный кадастр недвижимости: 02.02.2015		
7	—				
8	Местоположение: Московская область, Чеховский район, СП Стржиленковское, в районе д. Вольское Петровское				
9	Категория земель: Земли населенных пунктов				
10	Разрешенное использование: для жилищного строительства				
11	Площадь: 818 +/- 20 кв. м				
12	Кадастровая стоимость (руб.): 617974,46				
13	Сведения о правах: —				
14	Особые отметки: —				
15	Сведения о природных объектах: —				
16	Дополнительные сведения для регистрации прав на образованные земельные участки	Дополнительные сведения прилагаются на листе № 2			

Начальник Директорского отдела

(наименование должности)

МП



Е. В. Гучков
(инициалы, фамилия)

КАДАСТРОВЫЙ ПАСПОРТ ЗЕМЕЛЬНОГО УЧАСТКА
 "04" февраля 2015 г. № МО-15/ЗВ-150909

КП.1

1	Кадастровый номер: 50:31:0020202:2942	2	3
		Диск № 2	Всего листов: 4
<p>16</p> <p>Дополнительные сведения для регистрации прав на образованные земельные участки</p>	<p>16.1</p> <p>Номера образованных участков: 50:31:0020202:2818, 50:31:0020202:2819, 50:31:0020202:2820, 50:31:0020202:2821, 50:31:0020202:2822, 50:31:0020202:2823, 50:31:0020202:2824, 50:31:0020202:2825, 50:31:0020202:2826, 50:31:0020202:2827, 50:31:0020202:2828, 50:31:0020202:2829, 50:31:0020202:2830, 50:31:0020202:2831, 50:31:0020202:2832, 50:31:0020202:2833, 50:31:0020202:2834, 50:31:0020202:2835, 50:31:0020202:2836, 50:31:0020202:2837, 50:31:0020202:2838, 50:31:0020202:2839, 50:31:0020202:2840, 50:31:0020202:2841, 50:31:0020202:2842, 50:31:0020202:2843, 50:31:0020202:2844, 50:31:0020202:2845, 50:31:0020202:2846, 50:31:0020202:2847, 50:31:0020202:2848, 50:31:0020202:2849, 50:31:0020202:2850, 50:31:0020202:2851, 50:31:0020202:2852, 50:31:0020202:2853, 50:31:0020202:2854, 50:31:0020202:2855, 50:31:0020202:2856, 50:31:0020202:2857, 50:31:0020202:2858, 50:31:0020202:2859, 50:31:0020202:2860, 50:31:0020202:2861, 50:31:0020202:2862, 50:31:0020202:2863, 50:31:0020202:2864, 50:31:0020202:2865, 50:31:0020202:2866, 50:31:0020202:2867, 50:31:0020202:2868, 50:31:0020202:2869, 50:31:0020202:2870, 50:31:0020202:2871, 50:31:0020202:2872, 50:31:0020202:2873, 50:31:0020202:2874, 50:31:0020202:2875, 50:31:0020202:2876, 50:31:0020202:2877, 50:31:0020202:2878, 50:31:0020202:2879, 50:31:0020202:2880, 50:31:0020202:2881, 50:31:0020202:2882, 50:31:0020202:2883, 50:31:0020202:2884, 50:31:0020202:2885, 50:31:0020202:2886, 50:31:0020202:2887, 50:31:0020202:2888, 50:31:0020202:2889, 50:31:0020202:2890, 50:31:0020202:2891, 50:31:0020202:2892, 50:31:0020202:2893, 50:31:0020202:2894, 50:31:0020202:2895, 50:31:0020202:2896, 50:31:0020202:2897, 50:31:0020202:2898, 50:31:0020202:2899, 50:31:0020202:2900, 50:31:0020202:2901, 50:31:0020202:2902, 50:31:0020202:2903, 50:31:0020202:2904, 50:31:0020202:2905, 50:31:0020202:2906, 50:31:0020202:2907, 50:31:0020202:2908, 50:31:0020202:2909, 50:31:0020202:2910, 50:31:0020202:2911, 50:31:0020202:2912, 50:31:0020202:2913, 50:31:0020202:2914, 50:31:0020202:2915, 50:31:0020202:2916, 50:31:0020202:2917, 50:31:0020202:2918, 50:31:0020202:2919, 50:31:0020202:2920, 50:31:0020202:2921, 50:31:0020202:2922, 50:31:0020202:2923, 50:31:0020202:2924, 50:31:0020202:2925, 50:31:0020202:2926, 50:31:0020202:2927, 50:31:0020202:2928, 50:31:0020202:2929, 50:31:0020202:2930, 50:31:0020202:2931, 50:31:0020202:2932, 50:31:0020202:2933, 50:31:0020202:2934, 50:31:0020202:2935, 50:31:0020202:2936, 50:31:0020202:2937, 50:31:0020202:2938, 50:31:0020202:2939, 50:31:0020202:2940, 50:31:0020202:2941, 50:31:0020202:2942, 50:31:0020202:2943, 50:31:0020202:2944, 50:31:0020202:2945, 50:31:0020202:2946, 50:31:0020202:2947, 50:31:0020202:2948, 50:31:0020202:2949, 50:31:0020202:2950, 50:31:0020202:2951, 50:31:0020202:2952, 50:31:0020202:2953, 50:31:0020202:2954, 50:31:0020202:2955, 50:31:0020202:2956, 50:31:0020202:2957, 50:31:0020202:2958, 50:31:0020202:2959, 50:31:0020202:2960, 50:31:0020202:2961, 50:31:0020202:2962, 50:31:0020202:2963, 50:31:0020202:2964, 50:31:0020202:2965, 50:31:0020202:2966, 50:31:0020202:2967, 50:31:0020202:2968, 50:31:0020202:2969, 50:31:0020202:2970, 50:31:0020202:2971, 50:31:0020202:2972, 50:31:0020202:2973, 50:31:0020202:2974, 50:31:0020202:2975, 50:31:0020202:2976, 50:31:0020202:2977, 50:31:0020202:2978, 50:31:0020202:2979, 50:31:0020202:2980, 50:31:0020202:2981, 50:31:0020202:2982, 50:31:0020202:2983, 50:31:0020202:2984, 50:31:0020202:2985, 50:31:0020202:2986, 50:31:0020202:2987, 50:31:0020202:2988, 50:31:0020202:2989, 50:31:0020202:2990, 50:31:0020202:2991, 50:31:0020202:2992, 50:31:0020202:2993, 50:31:0020202:2994, 50:31:0020202:2995, 50:31:0020202:2996, 50:31:0020202:2997, 50:31:0020202:2998, 50:31:0020202:2999, 50:31:0020202:3000, 50:31:0020202:3001, 50:31:0020202:3002, 50:31:0020202:3003, 50:31:0020202:3004, 50:31:0020202:3005, 50:31:0020202:3006, 50:31:0020202:3007, 50:31:0020202:3008, 50:31:0020202:3009, 50:31:0020202:3010, 50:31:0020202:3011, 50:31:0020202:3012, 50:31:0020202:3013, 50:31:0020202:3014, 50:31:0020202:3015, 50:31:0020202:3016, 50:31:0020202:3017, 50:31:0020202:3018, 50:31:0020202:3019, 50:31:0020202:3020, 50:31:0020202:3021, 50:31:0020202:3022, 50:31:0020202:3023, 50:31:0020202:3024, 50:31:0020202:3025, 50:31:0020202:3026, 50:31:0020202:3027, 50:31:0020202:3028, 50:31:0020202:3029, 50:31:0020202:3030</p>	<p>16.2</p> <p>Номер участка, преобразованного в результате выделения:</p>	

Начальник Динцовского отдела
 (подпись, должность)

МП



Е. В. Трунов
 (инициал, фамилия)

КАДАСТРОВЫЙ ПАСПОРТ ЗЕМЕЛЬНОГО УЧАСТКА

№ 04" февраль 2015 г. № МО-15/ЗВ-150909

КП.1

1	Кадастровый номер: 50:31:0020202:2942	2	Лист № 1	3	Всего листов: 4
16.3	Номера участков, подлежащих снятию с кадастрового учета: 50:31:0020202:31				
16.4	Характер сведений государственного кадастра недвижимости (статус записи о земельном участке): Сведения о земельном участке носят временный характер. Дата истечения срока действия временного характера - 01.02.2020.				

Начальник Одиноцкого отдела
(наименование должности)

МП




Е. В. Грунов
(инициалы, фамилия)

КАДАСТРОВЫЙ ПАСПОРТ ЗЕМЕЛЬНОГО УЧАСТКА
"04" февраля 2015 г. № МО-15/ЗВ-150909

КП. 2

1	2	3	
Кадастровый номер: 50:31:0020202.2942	Лист № 4	Всего листов: 4	
План (чертеж, схема) земельного участка			



5 Масштаб 1:200

Начальник Олгинского отдела
(индивидуальность)



М.П.

Условные знаки: —
И. В. Трунов
(инициалы, фамилия)



МИНИСТЕРСТВО ЭКОНОМИЧЕСКОГО РАЗВИТИЯ
РОССИЙСКОЙ ФЕДЕРАЦИИ
ФЕДЕРАЛЬНАЯ СЛУЖБА ГОСУДАРСТВЕННОЙ РЕГИСТРАЦИИ,
КАДАСТРА И КАРТОГРАФИИ
(РОСРЕЕСТР)

Управление Федеральной службы государственной регистрации,
кадастра и картографии по Московской области

СВИДЕТЕЛЬСТВО О ГОСУДАРСТВЕННОЙ РЕГИСТРАЦИИ ПРАВА
Московская область

Дата выдачи: 23.03.2015
Документы-основания: • Решение собственника о разделе земельного участка от 21.02.2015
• Договор купли-продажи земельных участков от 10.10.2014
Субъект (субъекты) права: Геранина Людмила Владимировна, дата рождения: 13.10.1954,
место рождения: с. Андреевка Саракташского района Оренбургской области, гражданство:
Российская Федерация, СНИЛС: 053-254-188 40

Вид права: Собственность
Кадастровый(условный) номер: 50:31:0020202-2974
Объект права: Земельный участок, категория земель: земли населенных пунктов,
разрешенное использование: для жилищного строительства, площадь 827 кв. м, адрес
(местонахождение) объекта: Московская область, Чеховский район, СП Стремилоское, в
районе д.Большое Петровское

Существующие ограничения (обременения) права: не зарегистрировано
О чем в Едином государственном реестре прав на недвижимое имущество и сделок с ним "23"
марта 2015 года сделана запись регистрации № 50-50/031-50/031/001/2015-1996/1

Государственный регистратор



(подпись, м.п.)

50-50/031-50/031/001/2015-1996/1

Правдолюбова Н. А.

Филиал федерального государственного бюджетного учреждения "Федеральная кадастровая палата Росреестра" по Московской области

(полное наименование филиала кадастрового учета)

КАДАСТРОВЫЙ ПАСПОРТ ЗЕМЕЛЬНОГО УЧАСТКА

"04" февраля 2015 г. № МО.15/ЗВ.150945

КЛД 1

1	Кадастровый номер: 50:31:0020202:2974	2	Лист № 1	3	Всего листов: 4
4	Номер кадастрового квартала: 50:31:0020202				
Общие сведения					
5	Предыдущие номера: 50:31:0020202:31	6	Дата внесения номера в государственный кадастр недвижимости: 02.02.2015		
7	_____				
8	Местоположение: Московская область, Чеховский район, СП Стрелиновское, в районе д. Большое Петровское				
9	Категория земель: Земли населенных пунктов				
10	Разрешенное использование: для жилищного строительства				
11	Площадь: 827+/20 кв. м				
12	Кадастровая стоимость (руб.): 624773.69				
13	Сведения о правах: _____				
14	Особые отметки: _____				
15	Сведения о природных объектах: _____				
16	Дополнительные сведения для регистрации прав на образованные земельные участки	Дополнительные сведения прилагаются на листе № 2			

Начальник Единцовского отдела
(наименование должности)

МП



Е. В. Грунов
(инициалы, фамилия)

Заместитель начальника отдела

Иванова Е.В.

КАДАСТРОВЫЙ ПАСПОРТ ЗЕМЕЛЬНОГО УЧАСТКА
 от 04 февраля 2015 г. № МО-15/ЭВ-150945

КП.1

1	Кадастровый номер: 50:31:0020202:2974	2	Лист № 2	3	Всего листов: 4
16	Дополнительные сведения для регистрации прав на образованные земельные участки	16.1	Номер образованных участков: 50:31:0020202:2818, 50:31:0020202:2819, 50:31:0020202:2820, 50:31:0020202:2821, 50:31:0020202:2822, 50:31:0020202:2823, 50:31:0020202:2824, 50:31:0020202:2825, 50:31:0020202:2826, 50:31:0020202:2827, 50:31:0020202:2828, 50:31:0020202:2829, 50:31:0020202:2830, 50:31:0020202:2831, 50:31:0020202:2832, 50:31:0020202:2833, 50:31:0020202:2834, 50:31:0020202:2835, 50:31:0020202:2836, 50:31:0020202:2837, 50:31:0020202:2838, 50:31:0020202:2839, 50:31:0020202:2840, 50:31:0020202:2841, 50:31:0020202:2842, 50:31:0020202:2843, 50:31:0020202:2844, 50:31:0020202:2845, 50:31:0020202:2846, 50:31:0020202:2847, 50:31:0020202:2848, 50:31:0020202:2849, 50:31:0020202:2850, 50:31:0020202:2851, 50:31:0020202:2852, 50:31:0020202:2853, 50:31:0020202:2854, 50:31:0020202:2855, 50:31:0020202:2856, 50:31:0020202:2857, 50:31:0020202:2858, 50:31:0020202:2859, 50:31:0020202:2860, 50:31:0020202:2861, 50:31:0020202:2862, 50:31:0020202:2863, 50:31:0020202:2864, 50:31:0020202:2865, 50:31:0020202:2866, 50:31:0020202:2867, 50:31:0020202:2868, 50:31:0020202:2869, 50:31:0020202:2870, 50:31:0020202:2871, 50:31:0020202:2872, 50:31:0020202:2873, 50:31:0020202:2874, 50:31:0020202:2875, 50:31:0020202:2876, 50:31:0020202:2877, 50:31:0020202:2878, 50:31:0020202:2879, 50:31:0020202:2880, 50:31:0020202:2881, 50:31:0020202:2882, 50:31:0020202:2883, 50:31:0020202:2884, 50:31:0020202:2885, 50:31:0020202:2886, 50:31:0020202:2887, 50:31:0020202:2888, 50:31:0020202:2889, 50:31:0020202:2890, 50:31:0020202:2891, 50:31:0020202:2892, 50:31:0020202:2893, 50:31:0020202:2894, 50:31:0020202:2895, 50:31:0020202:2896, 50:31:0020202:2897, 50:31:0020202:2898, 50:31:0020202:2899, 50:31:0020202:2900, 50:31:0020202:2901, 50:31:0020202:2902, 50:31:0020202:2903, 50:31:0020202:2904, 50:31:0020202:2905, 50:31:0020202:2906, 50:31:0020202:2907, 50:31:0020202:2908, 50:31:0020202:2909, 50:31:0020202:2910, 50:31:0020202:2911, 50:31:0020202:2912, 50:31:0020202:2913, 50:31:0020202:2914, 50:31:0020202:2915, 50:31:0020202:2916, 50:31:0020202:2917, 50:31:0020202:2918, 50:31:0020202:2919, 50:31:0020202:2920, 50:31:0020202:2921, 50:31:0020202:2922, 50:31:0020202:2923, 50:31:0020202:2924, 50:31:0020202:2925, 50:31:0020202:2926, 50:31:0020202:2927, 50:31:0020202:2928, 50:31:0020202:2929, 50:31:0020202:2930, 50:31:0020202:2931, 50:31:0020202:2932, 50:31:0020202:2933, 50:31:0020202:2934, 50:31:0020202:2935, 50:31:0020202:2936, 50:31:0020202:2937, 50:31:0020202:2938, 50:31:0020202:2939, 50:31:0020202:2940, 50:31:0020202:2941, 50:31:0020202:2942, 50:31:0020202:2943, 50:31:0020202:2944, 50:31:0020202:2945, 50:31:0020202:2946, 50:31:0020202:2947, 50:31:0020202:2948, 50:31:0020202:2949, 50:31:0020202:2950, 50:31:0020202:2951, 50:31:0020202:2952, 50:31:0020202:2953, 50:31:0020202:2954, 50:31:0020202:2955, 50:31:0020202:2956, 50:31:0020202:2957, 50:31:0020202:2958, 50:31:0020202:2959, 50:31:0020202:2960, 50:31:0020202:2961, 50:31:0020202:2962, 50:31:0020202:2963, 50:31:0020202:2964, 50:31:0020202:2965, 50:31:0020202:2966, 50:31:0020202:2967, 50:31:0020202:2968, 50:31:0020202:2969, 50:31:0020202:2970, 50:31:0020202:2971, 50:31:0020202:2972, 50:31:0020202:2973, 50:31:0020202:2974, 50:31:0020202:2975, 50:31:0020202:2976, 50:31:0020202:2977, 50:31:0020202:2978, 50:31:0020202:2979, 50:31:0020202:2980, 50:31:0020202:2981, 50:31:0020202:2982, 50:31:0020202:2983, 50:31:0020202:2984, 50:31:0020202:2985, 50:31:0020202:2986, 50:31:0020202:2987, 50:31:0020202:2988, 50:31:0020202:2989, 50:31:0020202:2990, 50:31:0020202:2991, 50:31:0020202:2992, 50:31:0020202:2993, 50:31:0020202:2994, 50:31:0020202:2995, 50:31:0020202:2996, 50:31:0020202:2997, 50:31:0020202:2998, 50:31:0020202:2999, 50:31:0020202:3000, 50:31:0020202:3001, 50:31:0020202:3002, 50:31:0020202:3003, 50:31:0020202:3004, 50:31:0020202:3005, 50:31:0020202:3006, 50:31:0020202:3007, 50:31:0020202:3008, 50:31:0020202:3009, 50:31:0020202:3010, 50:31:0020202:3011, 50:31:0020202:3012, 50:31:0020202:3013, 50:31:0020202:3014, 50:31:0020202:3015, 50:31:0020202:3016, 50:31:0020202:3017, 50:31:0020202:3018, 50:31:0020202:3019, 50:31:0020202:3020, 50:31:0020202:3021, 50:31:0020202:3022, 50:31:0020202:3023, 50:31:0020202:3024, 50:31:0020202:3025, 50:31:0020202:3026, 50:31:0020202:3027, 50:31:0020202:3028, 50:31:0020202:3029, 50:31:0020202:3030	16.2	Номер участка, преобразованного в результате выдела:

Начальник Единственного отдела
 (подпись должностного лица)

М.П.



Е. В. Трунов
 (подпись, фамилия)

КАДАСТРОВЫЙ ПАСПОРТ ЗЕМЕЛЬНОГО УЧАСТКА

№04" февраля 2015 г. № МО-15/ВВ-150945

КП.1

1	Кадастровый номер: 50:31:0020202:2974	2	Лист № 1	3	Всего листов: 4
16.3	Номера участков, подлежащих снятию с кадастрового учета: 50:31:0020202:31				
16.4	Характер сведений государственного кадастра недвижимости (статус записи о земельном участке): Сведения о земельном участке носят временный характер. Дата истечения срока действия временного характера - 03.02.2020.				

Начальник Давидовского отдела
(наименование должности)



Е. В. Трунов
(инициал, фамилия)

КАДАСТРОВЫЙ ПАСПОРТ ЗЕМЕЛЬНОГО УЧАСТКА

№ 04" февраля 2015 г. № МО-15/ЗВ-150945

КП.2

1 Кадастровый номер: 50:31:0020202.2074

2 Лист № 4

3 Всего листов: 4

План (чертеж, схема) земельного участка



5 Масштаб 1:200

Условные знаки: —

Начальник Олгинского отдела
(инициалы, должность)



Е. В. Трунов
(инициалы, фамилия)



МИНИСТЕРСТВО ЭКОНОМИЧЕСКОГО РАЗВИТИЯ
РОССИЙСКОЙ ФЕДЕРАЦИИ
ФЕДЕРАЛЬНАЯ СЛУЖБА ГОСУДАРСТВЕННОЙ РЕГИСТРАЦИИ,
КАДАСТРА И КАРТОГРАФИИ
(РОСРЕЕСТР)

Управление Федеральной службы государственной регистрации,
кадастра и картографии по Московской области

СВИДЕТЕЛЬСТВО О ГОСУДАРСТВЕННОЙ РЕГИСТРАЦИИ ПРАВА

Московская область

Дата выдачи: 23.03.2015
Документы-основания: • Решение собственника о разделе земельного участка от 21.02.2015
• Договор купли-продажи земельных участков от 10.10.2014
Субъект (субъекты) права: Геранина Людмила Владимировна, дата рождения: 13.10.1954,
место рождения: с. Андреевка Саракташского района Оренбургской области, гражданство:
Российская Федерация, СНИЛС: 053-254-188 40

Вид права: Собственность
Кадастровый(условный) номер: 50:31:0020202:2976
Объект права: Земельный участок, категория земель: земли населенных пунктов,
разрешенное использование: для жилищного строительства, площадь 822 кв. м , адрес
(местонахождение) объекта: Московская область, Чеховский район, СП Стремилдовское, в
районе д.Большое Петровское

Существующие ограничения (обременения) права: не зарегистрировано
О чем в Едином государственном реестре прав на недвижимое имущество и сделок с ним "23"
марта 2015 года сделана запись регистрации № 50-50/031-50/031/001/2015-2000/1

Государственный регистратор



(подпись, М.П.)

50-50/031-50/031/001/2015-2000/1

Молькова Е. А.

Филиал федерального государственного бюджетного учреждения "Федеральная кадастровая палата Росреестра" по Московской области

(полное наименование органа кадастрового учета)

КАДАСТРОВЫЙ ПАСПОРТ ЗЕМЕЛЬНОГО УЧАСТКА

"04" февраля 2015 г. № МО.15/ЭВ-150949

КП.1

1	Кадастровый номер: 50:31:0020202.2976	2	Лист № 1	3	Всего листов: 4
4	Номер кадастрового квартала: 50:31:0020202				
5	Общие сведения	6	Дата внесения номера в государственный кадастр недвижимости: 02.02.2015		
7	Предшествующие номера: 50:31:0020202:31				
8	Местоположение: Московская область, Чеховский район, СП Стрелизовское, в районе д. Большое Петровское				
9	Категория земель: Земли населенных пунктов				
10	Разрешенное использование: для жилищного строительства				
11	Площадь: 822+/-20 кв. м				
12	Кадастровая стоимость (руб.): 620996.34				
13	Сведения о правах: —				
14	Особые отметки: —				
15	Сведения о природных объектах: —				
16	Дополнительные сведения для регистрации прав на образованные земельные участки	Дополнительные сведения прилагаются на листе № 2.			

Начальник Одинцовского отдела
(подпись)



Е. В. Дуднов
(инициалы, фамилия)

Заместитель начальника отдела

Иванова Е.В.

КАДАСТРОВЫЙ ПАСПОРТ ЗЕМЕЛЬНОГО УЧАСТКА
"04" февраля 2015 г. № МО-15/В-150949

КЛ1

1	Кадастровый номер: 50:31:0020202:2976	2	Лист № 2	3	Всего листов: 4
<p>16</p> <p>Дополнительные сведения для регистрации прав на образованные земельные участки</p>	<p>16.1</p> <p>Номера образованных участков: 50:31:0020202:2818, 50:31:0020202:2819, 50:31:0020202:2820, 50:31:0020202:2821, 50:31:0020202:2822, 50:31:0020202:2823, 50:31:0020202:2824, 50:31:0020202:2825, 50:31:0020202:2826, 50:31:0020202:2827, 50:31:0020202:2828, 50:31:0020202:2829, 50:31:0020202:2830, 50:31:0020202:2831, 50:31:0020202:2832, 50:31:0020202:2833, 50:31:0020202:2834, 50:31:0020202:2835, 50:31:0020202:2836, 50:31:0020202:2837, 50:31:0020202:2838, 50:31:0020202:2839, 50:31:0020202:2840, 50:31:0020202:2841, 50:31:0020202:2842, 50:31:0020202:2843, 50:31:0020202:2844, 50:31:0020202:2845, 50:31:0020202:2846, 50:31:0020202:2853, 50:31:0020202:2854, 50:31:0020202:2855, 50:31:0020202:2856, 50:31:0020202:2857, 50:31:0020202:2858, 50:31:0020202:2859, 50:31:0020202:2860, 50:31:0020202:2861, 50:31:0020202:2862, 50:31:0020202:2863, 50:31:0020202:2864, 50:31:0020202:2865, 50:31:0020202:2866, 50:31:0020202:2867, 50:31:0020202:2868, 50:31:0020202:2869, 50:31:0020202:2870, 50:31:0020202:2871, 50:31:0020202:2872, 50:31:0020202:2873, 50:31:0020202:2874, 50:31:0020202:2875, 50:31:0020202:2876, 50:31:0020202:2877, 50:31:0020202:2878, 50:31:0020202:2879, 50:31:0020202:2880, 50:31:0020202:2881, 50:31:0020202:2882, 50:31:0020202:2883, 50:31:0020202:2884, 50:31:0020202:2885, 50:31:0020202:2886, 50:31:0020202:2887, 50:31:0020202:2888, 50:31:0020202:2889, 50:31:0020202:2890, 50:31:0020202:2891, 50:31:0020202:2892, 50:31:0020202:2893, 50:31:0020202:2894, 50:31:0020202:2895, 50:31:0020202:2896, 50:31:0020202:2897, 50:31:0020202:2898, 50:31:0020202:2899, 50:31:0020202:2900, 50:31:0020202:2901, 50:31:0020202:2902, 50:31:0020202:2903, 50:31:0020202:2904, 50:31:0020202:2905, 50:31:0020202:2906, 50:31:0020202:2907, 50:31:0020202:2908, 50:31:0020202:2909, 50:31:0020202:2910, 50:31:0020202:2911, 50:31:0020202:2912, 50:31:0020202:2913, 50:31:0020202:2914, 50:31:0020202:2915, 50:31:0020202:2916, 50:31:0020202:2917, 50:31:0020202:2918, 50:31:0020202:2919, 50:31:0020202:2920, 50:31:0020202:2921, 50:31:0020202:2922, 50:31:0020202:2923, 50:31:0020202:2924, 50:31:0020202:2925, 50:31:0020202:2926, 50:31:0020202:2927, 50:31:0020202:2928, 50:31:0020202:2929, 50:31:0020202:2930, 50:31:0020202:2931, 50:31:0020202:2932, 50:31:0020202:2933, 50:31:0020202:2934, 50:31:0020202:2935, 50:31:0020202:2936, 50:31:0020202:2937, 50:31:0020202:2938, 50:31:0020202:2939, 50:31:0020202:2940, 50:31:0020202:2941, 50:31:0020202:2942, 50:31:0020202:2943, 50:31:0020202:2944, 50:31:0020202:2945, 50:31:0020202:2946, 50:31:0020202:2947, 50:31:0020202:2948, 50:31:0020202:2949, 50:31:0020202:2950, 50:31:0020202:2951, 50:31:0020202:2952, 50:31:0020202:2953, 50:31:0020202:2954, 50:31:0020202:2955, 50:31:0020202:2956, 50:31:0020202:2957, 50:31:0020202:2958, 50:31:0020202:2959, 50:31:0020202:2960, 50:31:0020202:2961, 50:31:0020202:2962, 50:31:0020202:2963, 50:31:0020202:2964, 50:31:0020202:2965, 50:31:0020202:2966, 50:31:0020202:2967, 50:31:0020202:2968, 50:31:0020202:2969, 50:31:0020202:2970, 50:31:0020202:2971, 50:31:0020202:2972, 50:31:0020202:2973, 50:31:0020202:2974, 50:31:0020202:2975, 50:31:0020202:2976, 50:31:0020202:2977, 50:31:0020202:2978, 50:31:0020202:2979, 50:31:0020202:2980, 50:31:0020202:2981, 50:31:0020202:2982, 50:31:0020202:2983, 50:31:0020202:2984, 50:31:0020202:2985, 50:31:0020202:2986, 50:31:0020202:2987, 50:31:0020202:2988, 50:31:0020202:2989, 50:31:0020202:2990, 50:31:0020202:2991, 50:31:0020202:2992, 50:31:0020202:2993, 50:31:0020202:2994, 50:31:0020202:2995, 50:31:0020202:2996, 50:31:0020202:2997, 50:31:0020202:2998, 50:31:0020202:2999, 50:31:0020202:3000, 50:31:0020202:3001, 50:31:0020202:3002, 50:31:0020202:3003, 50:31:0020202:3004, 50:31:0020202:3005, 50:31:0020202:3006, 50:31:0020202:3007, 50:31:0020202:3008, 50:31:0020202:3009, 50:31:0020202:3010, 50:31:0020202:3011, 50:31:0020202:3012, 50:31:0020202:3013, 50:31:0020202:3014, 50:31:0020202:3015, 50:31:0020202:3016, 50:31:0020202:3017, 50:31:0020202:3018, 50:31:0020202:3019, 50:31:0020202:3020, 50:31:0020202:3021, 50:31:0020202:3022, 50:31:0020202:3023, 50:31:0020202:3024, 50:31:0020202:3025, 50:31:0020202:3026, 50:31:0020202:3027, 50:31:0020202:3028, 50:31:0020202:3029, 50:31:0020202:3030</p>	<p>16.2</p> <p>Номер участка, преобразованного в результате выдела</p>			

Начальник Единцовского участка
(полномочные должности)

М.П.



Е. В. Трунов
(инициалы, фамилия)

КАДАСТРОВЫЙ ПАСПОРТ ЗЕМЕЛЬНОГО УЧАСТКА

"04" февраля 2015 г. № МО-15/ВВ-150949

КП.1

1	Кадастровый номер: 50:31:0020202:2976	2	Лист № 2	3	Всего листов: 4
	16.3	16.4	Характер сведений государственного кадастра недвижимости (статус записи о земельном участке): Сведения о земельном участке носят временный характер. Дата истечения срока действия временного характера - 03.02.2020.		

Начальник Одиноцкого отдела

(инициалы, фамилия)

М.П.




(подпись)

Е. В. Трунов
(инициалы, фамилия)

КАДАСТРОВЫЙ ПАСПОРТ ЗЕМЕЛЬНОГО УЧАСТКА
№44" февраля 2015 г. № МО-15/ЗВ-150949

КП.2

1	Кадастровый номер: 50:31:0020202.2976	2	Лист №4	3	Всего листов: 4
План (чертеж, схема) земельного участка					



5 Масштаб 1:300

Начальник Единичного отдела
(подпись, должность)



М.П.

Е. В. Трунов
(инициалы, фамилия)



МИНИСТЕРСТВО ЭКОНОМИЧЕСКОГО РАЗВИТИЯ
РОССИЙСКОЙ ФЕДЕРАЦИИ
ФЕДЕРАЛЬНАЯ СЛУЖБА ГОСУДАРСТВЕННОЙ РЕГИСТРАЦИИ,
КАДАСТРА И КАРТОГРАФИИ
(РОСРЕЕСТР)
Управление Федеральной службы государственной регистрации,
кадастра и картографии по Московской области

СВИДЕТЕЛЬСТВО О ГОСУДАРСТВЕННОЙ РЕГИСТРАЦИИ ПРАВА
Московская область

Дата выдачи: 23.03.2015

Документы-основания: • Решение собственника о разделе земельного участка от 21.02.2015
• Договор купли-продажи земельных участков от 10.10.2014

Субъект (субъекты) права: Геранина Людмила Владимировна, дата рождения: 13.10.1954, место рождения: с. Андреевка Саракташского района Оренбургской области, гражданство: Российская Федерация, СНИЛС: 053-254-188 40

Вид права: Собственность

Кадастровый(условный) номер: 50:31:0020202:2978

Объект права: Земельный участок, категория земель: земли населенных пунктов, разрешенное использование: для жилищного строительства, площадь 822 кв. м, адрес (местонахождение) объекта: Московская область, Чеховский район, СП Стремилоское, в районе д.Большое Петровское

Существующие ограничения (обременения) права: не зарегистрировано

О чем в Едином государственном реестре прав на недвижимое имущество и сделок с ним "23" марта 2015 года сделана запись регистрации № 50-50/031-50/031/001/2015-2004/1

Государственный регистратор



(подпись, м.п.)

50-50/031-50/031/001/2015-2004/1

Молькова Е. А.

Филиал федерального государственного бюджетного учреждения "Федеральная кадастровая палата Росреестра" по Московской области
(полное наименование органа кадастрового учета)

КП.1

"04" февраля 2015 г. № МО-15/ЭВ-150952

КАДАСТРОВЫЙ ПАСПОРТ ЗЕМЕЛЬНОГО УЧАСТКА

1	Кадастровый номер: 50:31:0020202.2978	2	Лист № 1	3	Всего листов: 4
4	Номер кадастрового квартала: 50:31:0020202				
Общие сведения					
5	Предыдущие номера: 50:31:0020202.31	6	Дата внесения номера в государственный кадастр недвижимости: 02.02.2015		
7					
8	Местоположение: Московская область, Чеховский район, СП Стрелиновское, в районе д. Большое Петровское				
9	Категория земель: Земли населенных пунктов				
10	Разрешенное использование: для жилищного строительства				
11	Площадь: 8227/20 кв. м				
12	Кадастровая стоимость (руб.): 620996,34				
13	Сведения о правах: —				
14	Особые отметки: —				
15	Сведения о природных объектах: —				
16	Дополнительные сведения для регистрации прав на образованные земельные участки		Дополнительные сведения прилагаются на листе № 2		

Начальник Одиноковского отдела
(наименование должности)

МП.



Е. В. Тунюк
(инициалы, фамилия)

КАДАСТРОВЫЙ ПАСПОРТ ЗЕМЕЛЬНОГО УЧАСТКА

04 февраля 2015 г. № МО-15/ЭВ-150952

КПД

1	Кадастровый номер: 50:31:0020202:2978	2	Лист № 2	3	Всего листов: 4
16	Дополнительные сведения для регистрации прав на образованные земельные участки	16.1	Номера образованных участков: 50:31:0020202:2818, 50:31:0020202:2819, 50:31:0020202:2820, 50:31:0020202:2821, 50:31:0020202:2822, 50:31:0020202:2823, 50:31:0020202:2824, 50:31:0020202:2825, 50:31:0020202:2826, 50:31:0020202:2827, 50:31:0020202:2828, 50:31:0020202:2829, 50:31:0020202:2830, 50:31:0020202:2831, 50:31:0020202:2832, 50:31:0020202:2833, 50:31:0020202:2834, 50:31:0020202:2835, 50:31:0020202:2836, 50:31:0020202:2837, 50:31:0020202:2838, 50:31:0020202:2839, 50:31:0020202:2840, 50:31:0020202:2841, 50:31:0020202:2842, 50:31:0020202:2843, 50:31:0020202:2844, 50:31:0020202:2845, 50:31:0020202:2846, 50:31:0020202:2847, 50:31:0020202:2848, 50:31:0020202:2849, 50:31:0020202:2850, 50:31:0020202:2851, 50:31:0020202:2852, 50:31:0020202:2853, 50:31:0020202:2854, 50:31:0020202:2855, 50:31:0020202:2856, 50:31:0020202:2857, 50:31:0020202:2858, 50:31:0020202:2859, 50:31:0020202:2860, 50:31:0020202:2861, 50:31:0020202:2862, 50:31:0020202:2863, 50:31:0020202:2864, 50:31:0020202:2865, 50:31:0020202:2866, 50:31:0020202:2867, 50:31:0020202:2868, 50:31:0020202:2869, 50:31:0020202:2870, 50:31:0020202:2871, 50:31:0020202:2872, 50:31:0020202:2873, 50:31:0020202:2874, 50:31:0020202:2875, 50:31:0020202:2876, 50:31:0020202:2877, 50:31:0020202:2878, 50:31:0020202:2879, 50:31:0020202:2880, 50:31:0020202:2881, 50:31:0020202:2882, 50:31:0020202:2883, 50:31:0020202:2884, 50:31:0020202:2885, 50:31:0020202:2886, 50:31:0020202:2887, 50:31:0020202:2888, 50:31:0020202:2889, 50:31:0020202:2890, 50:31:0020202:2891, 50:31:0020202:2892, 50:31:0020202:2893, 50:31:0020202:2894, 50:31:0020202:2895, 50:31:0020202:2896, 50:31:0020202:2897, 50:31:0020202:2898, 50:31:0020202:2899, 50:31:0020202:2900, 50:31:0020202:2901, 50:31:0020202:2902, 50:31:0020202:2903, 50:31:0020202:2904, 50:31:0020202:2905, 50:31:0020202:2906, 50:31:0020202:2907, 50:31:0020202:2908, 50:31:0020202:2909, 50:31:0020202:2910, 50:31:0020202:2911, 50:31:0020202:2912, 50:31:0020202:2913, 50:31:0020202:2914, 50:31:0020202:2915, 50:31:0020202:2916, 50:31:0020202:2917, 50:31:0020202:2918, 50:31:0020202:2919, 50:31:0020202:2920, 50:31:0020202:2921, 50:31:0020202:2922, 50:31:0020202:2923, 50:31:0020202:2924, 50:31:0020202:2925, 50:31:0020202:2926, 50:31:0020202:2927, 50:31:0020202:2928, 50:31:0020202:2929, 50:31:0020202:2930, 50:31:0020202:2931, 50:31:0020202:2932, 50:31:0020202:2933, 50:31:0020202:2934, 50:31:0020202:2935, 50:31:0020202:2936, 50:31:0020202:2937, 50:31:0020202:2938, 50:31:0020202:2939, 50:31:0020202:2940, 50:31:0020202:2941, 50:31:0020202:2942, 50:31:0020202:2943, 50:31:0020202:2944, 50:31:0020202:2945, 50:31:0020202:2946, 50:31:0020202:2947, 50:31:0020202:2948, 50:31:0020202:2949, 50:31:0020202:2950, 50:31:0020202:2951, 50:31:0020202:2952, 50:31:0020202:2953, 50:31:0020202:2954, 50:31:0020202:2955, 50:31:0020202:2956, 50:31:0020202:2957, 50:31:0020202:2958, 50:31:0020202:2959, 50:31:0020202:2960, 50:31:0020202:2961, 50:31:0020202:2962, 50:31:0020202:2963, 50:31:0020202:2964, 50:31:0020202:2965, 50:31:0020202:2966, 50:31:0020202:2967, 50:31:0020202:2968, 50:31:0020202:2969, 50:31:0020202:2970, 50:31:0020202:2971, 50:31:0020202:2972, 50:31:0020202:2973, 50:31:0020202:2974, 50:31:0020202:2975, 50:31:0020202:2976, 50:31:0020202:2977, 50:31:0020202:2978, 50:31:0020202:2979, 50:31:0020202:2980, 50:31:0020202:2981, 50:31:0020202:2982, 50:31:0020202:2983, 50:31:0020202:2984, 50:31:0020202:2985, 50:31:0020202:2986, 50:31:0020202:2987, 50:31:0020202:2988, 50:31:0020202:2989, 50:31:0020202:2990, 50:31:0020202:2991, 50:31:0020202:2992, 50:31:0020202:2993, 50:31:0020202:2994, 50:31:0020202:2995, 50:31:0020202:2996, 50:31:0020202:2997, 50:31:0020202:2998, 50:31:0020202:2999, 50:31:0020202:3000, 50:31:0020202:3001, 50:31:0020202:3002, 50:31:0020202:3003, 50:31:0020202:3004, 50:31:0020202:3005, 50:31:0020202:3006, 50:31:0020202:3007, 50:31:0020202:3008, 50:31:0020202:3009, 50:31:0020202:3010, 50:31:0020202:3011, 50:31:0020202:3012, 50:31:0020202:3013, 50:31:0020202:3014, 50:31:0020202:3015, 50:31:0020202:3016, 50:31:0020202:3017, 50:31:0020202:3018, 50:31:0020202:3019, 50:31:0020202:3020, 50:31:0020202:3021, 50:31:0020202:3022, 50:31:0020202:3023, 50:31:0020202:3024, 50:31:0020202:3025, 50:31:0020202:3026, 50:31:0020202:3027, 50:31:0020202:3028, 50:31:0020202:3029, 50:31:0020202:3030	16.2	Номер участка, преобразованного в результате выдела:

Начальник Отделного отдела
(подпись, должность)

МП



Е. В. Гуснов
(подпись, фамилия)

КАДАСТРОВЫЙ ПАСПОРТ ЗЕМЕЛЬНОГО УЧАСТКА
 "04" февраля 2015 г. № МО-15/ЭВ-150952

КП.1

1	Кадастровый номер: 50:31:0020202:2978	2	Лист № 1	3	Всего листов: 4
16.4	Характер сведений государственного кадастра недвижимости (статус записи о земельном участке): Сведения о земельном участке носят временный характер. Дата истечения срока действия временного характера - 03.02.2020.				

Начальник Однишевского отдела
 (инициалы, должность)

М.П.




Е. В. ДУНОВ
 (инициалы, фамилия)

КАДАСТРОВЫЙ ПАСПОРТ ЗЕМЕЛЬНОГО УЧАСТКА
"04" февраля 2015 г. № МО-15/ЭВ-150952

КП.2

1	Кадастровый номер: 50:31:0020202:2978	2	Лист № 4	3	Всего листов: 4
План (чертеж, схема) земельного участка					



5 Масштаб 1:300

Начальник Единственного отдела
(подпись)

МП



Е. В. ГРУНОВ
(инициалы, фамилия)



МИНИСТЕРСТВО ЭКОНОМИЧЕСКОГО РАЗВИТИЯ
РОССИЙСКОЙ ФЕДЕРАЦИИ
ФЕДЕРАЛЬНАЯ СЛУЖБА ГОСУДАРСТВЕННОЙ РЕГИСТРАЦИИ,
КАДАСТРА И КАРТОГРАФИИ
(РОСРЕЕСТР)

Управление Федеральной службы государственной регистрации,
кадастра и картографии по Московской области

СВИДЕТЕЛЬСТВО О ГОСУДАРСТВЕННОЙ РЕГИСТРАЦИИ ПРАВА

Московская область

23.03.2015

Дата выдачи:

Документы-основания: • Решение собственника о разделе земельного участка от 21.02.2015
• Договор купли-продажи земельных участков от 10.10.2014

Субъект (субъекты) права: Геранина Людмила Владимировна, дата рождения: 13.10.1954,
место рождения: с. Андреевка Саракташского района Оренбургской области, гражданство:
Российская Федерация, СНИЛС: 053-254-188 40

Вид права: Собственность

Кадастровый(условный) номер: 50:31:0020202:2980

Объект права: Земельный участок, категория земель: земли населенных пунктов,
разрешенное использование: для жилищного строительства, площадь 822 кв. м , адрес
(местонахождение) объекта: Московская область, Чеховский район, СП Стремилоское, в
районе д.Большое Петровское

Существующие ограничения (обременения) права: не зарегистрировано

О чем в Едином государственном реестре прав на недвижимое имущество и сделок с ним "23"
марта 2015 года сделана запись регистрации № 50-50/031-50/031/001/2015-2007/1

Государственный регистратор



50-50/031-50/031/001/2015-2007/1

Молькова Е. А.

Филиал федерального государственного бюджетного учреждения "Федеральная кадастровая палата Росреестра" по Московской области
(полное наименование органа кадастрового учета)

КП.1

КАДАСТРОВЫЙ ПАСПОРТ ЗЕМЕЛЬНОГО УЧАСТКА

"04" февраля 2015 г. № МО-15/ВВ-150956

1	Кадастровый номер: 50:31:0020202.2980	2	Лист № 1	3	Всего листов: 4
4	Номер кадастрового квартала: 50:31:0020202				
Общие сведения					
5	Предшествующие номера: 50:31:0020202.31	6	Дата внесения номера в государственный кадастр недвижимости: 02.02.2015		
7	—				
8	Местоположение: Московская область, Чеховский район, СП Стрелиновское, в районе д. большое Петровское				
9	Категория земель: Земли населенных пунктов				
10	Разрешенное использование: для жилищного строительства				
11	Площадь: 822+/-20 кв. м				
12	Кадастровая стоимость (руб.): 620996,34				
13	Сведения о правах: —				
14	Особые отметки: —				
15	Сведения о природных объектах: —				
16	Дополнительные сведения для регистрации прав на образованные земельные участки		Дополнительные сведения прилагаются в виде № 2		

Начальник Одиноцкого отдела
(наименование должности)



Е. В. Трунов
(инициалы, фамилия)

Заместитель начальника отдела
 Иванова Е.В.

КАДАСТРОВЫЙ ПАСПОРТ ЗЕМЕЛЬНОГО УЧАСТКА
"04" февраля 2015 г. № МО-15/ЭВ-150956

КП.1

1	Кадастровый номер: 50:31:0020202:2980	2	Лист № 2	3	Всего листов: 4
<p>16</p> <p>Дополнительные сведения для регистрации прав на образованные земельные участки</p>	<p>16.1</p> <p>Номера образованных участков: 50:31:0020202:2818, 50:31:0020202:2819, 50:31:0020202:2820, 50:31:0020202:2821, 50:31:0020202:2822, 50:31:0020202:2823, 50:31:0020202:2824, 50:31:0020202:2825, 50:31:0020202:2826, 50:31:0020202:2827, 50:31:0020202:2828, 50:31:0020202:2829, 50:31:0020202:2830, 50:31:0020202:2831, 50:31:0020202:2832, 50:31:0020202:2833, 50:31:0020202:2834, 50:31:0020202:2835, 50:31:0020202:2836, 50:31:0020202:2837, 50:31:0020202:2838, 50:31:0020202:2839, 50:31:0020202:2840, 50:31:0020202:2841, 50:31:0020202:2842, 50:31:0020202:2843, 50:31:0020202:2844, 50:31:0020202:2845, 50:31:0020202:2846, 50:31:0020202:2847, 50:31:0020202:2848, 50:31:0020202:2849, 50:31:0020202:2850, 50:31:0020202:2851, 50:31:0020202:2852, 50:31:0020202:2853, 50:31:0020202:2854, 50:31:0020202:2855, 50:31:0020202:2856, 50:31:0020202:2857, 50:31:0020202:2858, 50:31:0020202:2859, 50:31:0020202:2860, 50:31:0020202:2861, 50:31:0020202:2862, 50:31:0020202:2863, 50:31:0020202:2864, 50:31:0020202:2865, 50:31:0020202:2866, 50:31:0020202:2867, 50:31:0020202:2868, 50:31:0020202:2869, 50:31:0020202:2870, 50:31:0020202:2871, 50:31:0020202:2872, 50:31:0020202:2873, 50:31:0020202:2874, 50:31:0020202:2875, 50:31:0020202:2876, 50:31:0020202:2877, 50:31:0020202:2878, 50:31:0020202:2879, 50:31:0020202:2880, 50:31:0020202:2881, 50:31:0020202:2882, 50:31:0020202:2883, 50:31:0020202:2884, 50:31:0020202:2885, 50:31:0020202:2886, 50:31:0020202:2887, 50:31:0020202:2888, 50:31:0020202:2889, 50:31:0020202:2890, 50:31:0020202:2891, 50:31:0020202:2892, 50:31:0020202:2893, 50:31:0020202:2894, 50:31:0020202:2895, 50:31:0020202:2896, 50:31:0020202:2897, 50:31:0020202:2898, 50:31:0020202:2899, 50:31:0020202:2900, 50:31:0020202:2901, 50:31:0020202:2902, 50:31:0020202:2903, 50:31:0020202:2904, 50:31:0020202:2905, 50:31:0020202:2906, 50:31:0020202:2907, 50:31:0020202:2908, 50:31:0020202:2909, 50:31:0020202:2910, 50:31:0020202:2911, 50:31:0020202:2912, 50:31:0020202:2913, 50:31:0020202:2914, 50:31:0020202:2915, 50:31:0020202:2916, 50:31:0020202:2917, 50:31:0020202:2918, 50:31:0020202:2919, 50:31:0020202:2920, 50:31:0020202:2921, 50:31:0020202:2922, 50:31:0020202:2923, 50:31:0020202:2924, 50:31:0020202:2925, 50:31:0020202:2926, 50:31:0020202:2927, 50:31:0020202:2928, 50:31:0020202:2929, 50:31:0020202:2930, 50:31:0020202:2931, 50:31:0020202:2932, 50:31:0020202:2933, 50:31:0020202:2934, 50:31:0020202:2935, 50:31:0020202:2936, 50:31:0020202:2937, 50:31:0020202:2938, 50:31:0020202:2939, 50:31:0020202:2940, 50:31:0020202:2941, 50:31:0020202:2942, 50:31:0020202:2943, 50:31:0020202:2944, 50:31:0020202:2945, 50:31:0020202:2946, 50:31:0020202:2947, 50:31:0020202:2948, 50:31:0020202:2949, 50:31:0020202:2950, 50:31:0020202:2951, 50:31:0020202:2952, 50:31:0020202:2953, 50:31:0020202:2954, 50:31:0020202:2955, 50:31:0020202:2956, 50:31:0020202:2957, 50:31:0020202:2958, 50:31:0020202:2959, 50:31:0020202:2960, 50:31:0020202:2961, 50:31:0020202:2962, 50:31:0020202:2963, 50:31:0020202:2964, 50:31:0020202:2965, 50:31:0020202:2966, 50:31:0020202:2967, 50:31:0020202:2968, 50:31:0020202:2969, 50:31:0020202:2970, 50:31:0020202:2971, 50:31:0020202:2972, 50:31:0020202:2973, 50:31:0020202:2974, 50:31:0020202:2975, 50:31:0020202:2976, 50:31:0020202:2977, 50:31:0020202:2978, 50:31:0020202:2979, 50:31:0020202:2980, 50:31:0020202:2981, 50:31:0020202:2982, 50:31:0020202:2983, 50:31:0020202:2984, 50:31:0020202:2985, 50:31:0020202:2986, 50:31:0020202:2987, 50:31:0020202:2988, 50:31:0020202:2989, 50:31:0020202:2990, 50:31:0020202:2991, 50:31:0020202:2992, 50:31:0020202:2993, 50:31:0020202:2994, 50:31:0020202:2995, 50:31:0020202:2996, 50:31:0020202:2997, 50:31:0020202:2998, 50:31:0020202:2999, 50:31:0020202:3000, 50:31:0020202:3001, 50:31:0020202:3002, 50:31:0020202:3003, 50:31:0020202:3004, 50:31:0020202:3005, 50:31:0020202:3006, 50:31:0020202:3007, 50:31:0020202:3008, 50:31:0020202:3009, 50:31:0020202:3010, 50:31:0020202:3011, 50:31:0020202:3012, 50:31:0020202:3013, 50:31:0020202:3014, 50:31:0020202:3015, 50:31:0020202:3016, 50:31:0020202:3017, 50:31:0020202:3018, 50:31:0020202:3019, 50:31:0020202:3020, 50:31:0020202:3021, 50:31:0020202:3022, 50:31:0020202:3023, 50:31:0020202:3024, 50:31:0020202:3025, 50:31:0020202:3026, 50:31:0020202:3027, 50:31:0020202:3028, 50:31:0020202:3029, 50:31:0020202:3030</p>	<p>16.2</p> <p>Номер участка, преобразованного в результате выдела:</p>			

Начальник Озьянцовского отдела
(подпись)

М.П.



Е. В. Трунов
(инициалы, фамилия)

КАДАСТРОВЫЙ ПАСПОРТ ЗЕМЕЛЬНОГО УЧАСТКА
 "04" февраля 2015 г. № МО-15/ЗВ-150956

КП.1

1	Кадастровый номер: 50:11:0020202:2980	2	Лист № 2	3	Всего листов: 4
	16.3 Номер участка, подлежащих снятию с кадастрового учета: 50:11:0020202:31				
	16.4 Характер сведений государственного кадастра недвижимости (статус записи о земельном участке): Сведения о земельном участке носят временный характер. Дата истечения срока действия временного характера - 03.02.2020.				

Начальник Одинцовского отдела

(наименование должности)

М.П.



Е. В. Трунов

(инициалы, фамилия)


КАДАСТРОВЫЙ ПАСПОРТ ЗЕМЕЛЬНОГО УЧАСТКА

"04" февраля 2015 г. № МО-15/ЗВ-150956

КП.2

1	2	3
Кадастровый номер: 50:31:0020202:2980	Лист № 4	Всего листов: 4

План (чертеж, схема) земельного участка



5 Масштаб 1:300

Начальник Оценочного отдела
(инициальные должности)

М.П.



Уполномоченный: —

Е. В. Гучнов
(инициалы, фамилия)



МИНИСТЕРСТВО ЭКОНОМИЧЕСКОГО РАЗВИТИЯ
РОССИЙСКОЙ ФЕДЕРАЦИИ
ФЕДЕРАЛЬНАЯ СЛУЖБА ГОСУДАРСТВЕННОЙ РЕГИСТРАЦИИ,
КАДАСТРА И КАРТОГРАФИИ
(РОСРЕЕСТР)

Управление Федеральной службы государственной регистрации,
кадастра и картографии по Московской области

СВИДЕТЕЛЬСТВО О ГОСУДАРСТВЕННОЙ РЕГИСТРАЦИИ ПРАВА
Московская область

Дата выдачи: 23.03.2015
Документы-основания: • Решение собственника о разделе земельного участка от 21.02.2015
• Договор купли-продажи земельных участков от 10.10.2014
Субъект (субъекты) права: Геранина Людмила Владимировна, дата рождения: 13.10.1954, место рождения: с. Андреевка Саракташского района Оренбургской области, гражданство: Российская Федерация, СНИЛС: 053-254-188 40

Вид права: Собственность
Кадастровый(условный) номер: 50:31:0020202:2982
Объект права: Земельный участок, категория земель: земли населенных пунктов, разрешенное использование: для жилищного строительства, площадь 781 кв. м, адрес (местонахождение) объекта: Московская область, Чеховский район, СП Стремилдовское, в районе д.Большое Петровское

Существующие ограничения (обременения) права: не зарегистрировано
О чем в Едином государственном реестре прав на недвижимое имущество и сделок с ним "23" марта 2015 года сделана запись регистрации № 50-50/031-50/031/001/2015-2011/1

Государственный регистратор



(подпись, м.п.)

50-50/031-50/031/001/2015-2011/1

Молькова Е. А.

Филиал Федерального государственного бюджетного учреждения "Федеральный кадастровый палата Росреестра" по Московской области

(полное наименование органа кадастрового учета)

КП.1

КАДАСТРОВЫЙ ПАСПОРТ ЗЕМЕЛЬНОГО УЧАСТКА

"04" февраля 2015 г. № МО-15/ЗВ-150960

1	Кадастровый номер: 50:31:0020202:2982	2	Лист № 1	3	Всего листов: 4
4	Номер кадастрового квартала: 50:31:0020202				
Общие сведения					
5	Предельные номера: 50:31:0020202:31	6	Дата внесения номера в государственный кадастр недвижимости: 02.02.2015		
7					
8	Местоположение: Московская область, Чеховский район, СП Стремляновское, в районе д. Большое Петровское				
9	Категория земель: Земли населенных пунктов				
10	Разрешенное использование: для жилищного строительства				
11	Площадь: 781 +/-20 кв. м				
12	Кадастровая стоимость (руб.): 590022,07				
13	Сведения о правах: —				
14	Особые отметки: —				
15	Сведения о природных объектах: —				
16	Дополнительные сведения для регистрации прав на образованные земельные участки	Дополнительные сведения прилагаются в виде № 2			

Начальник Одиноковского отдела

(наименование должности)

М.П.



Е. В. Трунов
(инициалы, фамилия)

Заместитель начальника отдела

Иванова Е.В.

КАДАСТРОВЫЙ ПАСПОРТ ЗЕМЕЛЬНОГО УЧАСТКА
 "04" февраля 2015 г. № МО-15/ЭВ-150960

КНД

1	Кадастровый номер: 50:31:0020202:2982	2	Лист № 2	3	Всего листов: 4
16	Дополнительные сведения для регистрации прав на образованные земельные участки	16.1	Номера образованных участков: 50:31:0020202:2818, 50:31:0020202:2819, 50:31:0020202:2820, 50:31:0020202:2821, 50:31:0020202:2822, 50:31:0020202:2823, 50:31:0020202:2824, 50:31:0020202:2825, 50:31:0020202:2826, 50:31:0020202:2827, 50:31:0020202:2828, 50:31:0020202:2829, 50:31:0020202:2830, 50:31:0020202:2831, 50:31:0020202:2832, 50:31:0020202:2833, 50:31:0020202:2834, 50:31:0020202:2835, 50:31:0020202:2836, 50:31:0020202:2837, 50:31:0020202:2838, 50:31:0020202:2839, 50:31:0020202:2840, 50:31:0020202:2841, 50:31:0020202:2842, 50:31:0020202:2843, 50:31:0020202:2844, 50:31:0020202:2845, 50:31:0020202:2846, 50:31:0020202:2847, 50:31:0020202:2848, 50:31:0020202:2849, 50:31:0020202:2850, 50:31:0020202:2851, 50:31:0020202:2852, 50:31:0020202:2853, 50:31:0020202:2854, 50:31:0020202:2855, 50:31:0020202:2856, 50:31:0020202:2857, 50:31:0020202:2858, 50:31:0020202:2859, 50:31:0020202:2860, 50:31:0020202:2861, 50:31:0020202:2862, 50:31:0020202:2863, 50:31:0020202:2864, 50:31:0020202:2865, 50:31:0020202:2866, 50:31:0020202:2867, 50:31:0020202:2868, 50:31:0020202:2869, 50:31:0020202:2870, 50:31:0020202:2871, 50:31:0020202:2872, 50:31:0020202:2873, 50:31:0020202:2874, 50:31:0020202:2875, 50:31:0020202:2876, 50:31:0020202:2877, 50:31:0020202:2878, 50:31:0020202:2879, 50:31:0020202:2880, 50:31:0020202:2881, 50:31:0020202:2882, 50:31:0020202:2883, 50:31:0020202:2884, 50:31:0020202:2885, 50:31:0020202:2886, 50:31:0020202:2887, 50:31:0020202:2888, 50:31:0020202:2889, 50:31:0020202:2890, 50:31:0020202:2891, 50:31:0020202:2892, 50:31:0020202:2893, 50:31:0020202:2894, 50:31:0020202:2895, 50:31:0020202:2896, 50:31:0020202:2897, 50:31:0020202:2898, 50:31:0020202:2899, 50:31:0020202:2900, 50:31:0020202:2901, 50:31:0020202:2902, 50:31:0020202:2903, 50:31:0020202:2904, 50:31:0020202:2905, 50:31:0020202:2906, 50:31:0020202:2907, 50:31:0020202:2908, 50:31:0020202:2909, 50:31:0020202:2910, 50:31:0020202:2911, 50:31:0020202:2912, 50:31:0020202:2913, 50:31:0020202:2914, 50:31:0020202:2915, 50:31:0020202:2916, 50:31:0020202:2917, 50:31:0020202:2918, 50:31:0020202:2919, 50:31:0020202:2920, 50:31:0020202:2921, 50:31:0020202:2922, 50:31:0020202:2923, 50:31:0020202:2924, 50:31:0020202:2925, 50:31:0020202:2926, 50:31:0020202:2927, 50:31:0020202:2928, 50:31:0020202:2929, 50:31:0020202:2930, 50:31:0020202:2931, 50:31:0020202:2932, 50:31:0020202:2933, 50:31:0020202:2934, 50:31:0020202:2935, 50:31:0020202:2936, 50:31:0020202:2937, 50:31:0020202:2938, 50:31:0020202:2939, 50:31:0020202:2940, 50:31:0020202:2941, 50:31:0020202:2942, 50:31:0020202:2943, 50:31:0020202:2944, 50:31:0020202:2945, 50:31:0020202:2946, 50:31:0020202:2947, 50:31:0020202:2948, 50:31:0020202:2949, 50:31:0020202:2950, 50:31:0020202:2951, 50:31:0020202:2952, 50:31:0020202:2953, 50:31:0020202:2954, 50:31:0020202:2955, 50:31:0020202:2956, 50:31:0020202:2957, 50:31:0020202:2958, 50:31:0020202:2959, 50:31:0020202:2960, 50:31:0020202:2961, 50:31:0020202:2962, 50:31:0020202:2963, 50:31:0020202:2964, 50:31:0020202:2965, 50:31:0020202:2966, 50:31:0020202:2967, 50:31:0020202:2968, 50:31:0020202:2969, 50:31:0020202:2970, 50:31:0020202:2971, 50:31:0020202:2972, 50:31:0020202:2973, 50:31:0020202:2974, 50:31:0020202:2975, 50:31:0020202:2976, 50:31:0020202:2977, 50:31:0020202:2978, 50:31:0020202:2979, 50:31:0020202:2980, 50:31:0020202:2981, 50:31:0020202:2982, 50:31:0020202:2983, 50:31:0020202:2984, 50:31:0020202:2985, 50:31:0020202:2986, 50:31:0020202:2987, 50:31:0020202:2988, 50:31:0020202:2989, 50:31:0020202:2990, 50:31:0020202:2991, 50:31:0020202:2992, 50:31:0020202:2993, 50:31:0020202:2994, 50:31:0020202:2995, 50:31:0020202:2996, 50:31:0020202:2997, 50:31:0020202:2998, 50:31:0020202:2999, 50:31:0020202:3000, 50:31:0020202:3001, 50:31:0020202:3002, 50:31:0020202:3003, 50:31:0020202:3004, 50:31:0020202:3005, 50:31:0020202:3006, 50:31:0020202:3007, 50:31:0020202:3008, 50:31:0020202:3009, 50:31:0020202:3010, 50:31:0020202:3011, 50:31:0020202:3012, 50:31:0020202:3013, 50:31:0020202:3014, 50:31:0020202:3015, 50:31:0020202:3016, 50:31:0020202:3017, 50:31:0020202:3018, 50:31:0020202:3019, 50:31:0020202:3020, 50:31:0020202:3021, 50:31:0020202:3022, 50:31:0020202:3023, 50:31:0020202:3024, 50:31:0020202:3025, 50:31:0020202:3026, 50:31:0020202:3027, 50:31:0020202:3028, 50:31:0020202:3029, 50:31:0020202:3030	16.2	Номер участка, преобразованного в результате выдел

Начальник Олдинцовского отдела
 (подпись, должность)

М.П.
 (подпись)

Е. В. Трунов
 (инициалы, фамилия)

КАДАСТРОВЫЙ ПАСПОРТ ЗЕМЕЛЬНОГО УЧАСТКА

№44" февраля 2015 г. № МО-15/ЗВ-150960

КП.1

1	Кадастровый номер: 50:31:0020202:2982	2	Лист № 2	3	Всего листов: 4
16.3	Номера участков, подлежащих снятию с кадастрового учета: 50:31:0020202:31				
16.4	Характер сведений государственного кадастра недвижимости (статус записи о земельном участке): Сведения о земельном участке носят временный характер. Дата истечения срока действия временного характера - 03.02.2020.				

Начальник Одиноковского отдела
(наименование должности)

М.П.



(подпись)


Е. В. Трунов
(инициал, фамилия)

КАДАСТРОВЫЙ ПАСПОРТ ЗЕМЕЛЬНОГО УЧАСТКА

№44 февраль 2015 г. № МО-15/ЭВ-150960

КП.2

1	2	3	4
Кадастровый номер: 50:31:0070202.2982	Лист № 4	Всего листов: 4	
План (чертеж, схема) земельного участка			



5 Масштаб 1:300

Начальник Олгинского отдела
(инициальные должности)



Е. В. Трунов
(инициалы, фамилия)

Условные знаки: —



МИНИСТЕРСТВО ЭКОНОМИЧЕСКОГО РАЗВИТИЯ
РОССИЙСКОЙ ФЕДЕРАЦИИ
ФЕДЕРАЛЬНАЯ СЛУЖБА ГОСУДАРСТВЕННОЙ РЕГИСТРАЦИИ,
КАДАСТРА И КАРТОГРАФИИ
(РОСРЕЕСТР)

Управление Федеральной службы государственной регистрации,
кадастра и картографии по Московской области

СВИДЕТЕЛЬСТВО О ГОСУДАРСТВЕННОЙ РЕГИСТРАЦИИ ПРАВА

Московская область

Дата выдачи: 23.03.2015
Документы-основания: • Решение собственника о разделе земельного участка от 21.02.2015
• Договор купли-продажи земельных участков от 10.10.2014
Субъект (субъекты) права: Геранина Людмила Владимировна, дата рождения: 13.10.1954, место рождения: с. Андреевка Саракташского района Оренбургской области, гражданство: Российская Федерация, СНИЛС: 053-254-188 40

Вид права: Собственность

Кадастровый(условный) номер: 50:31:0020202:2984

Объект права: Земельный участок, категория земель: земли населенных пунктов, разрешенное использование: для жилищного строительства, площадь 782 кв. м., адрес (местонахождение) объекта: Московская область, Чеховский район, СП Стремилдовское, в районе д.Большое Петровское

Существующие ограничения (обременения) права: не зарегистрировано

О чем в Едином государственном реестре прав на недвижимое имущество и сделок с ним "23" марта 2015 года сделана запись регистрации № 50-50/031-50/031/001/2015-2014/1

Государственный регистратор



Бондарева О. В.

Филиал федерального государственного бюджетного учреждения "Федеральная кадастровая палата Росреестра" по Московской области

(полное наименование органа кадастрового учета)

КАДАСТРОВЫЙ ПАСПОРТ ЗЕМЕЛЬНОГО УЧАСТКА

"04" февраля 2015 г. № МО-15/ЗВ-150962

КЛ 1

1	Кадастровый номер: 50:31:0020202:2984	2	Лист № 1	3	Всего листов: 4
4	Номер кадастрового квартала: 50:31:0020202				
Общие сведения					
5	Предыдущие номера: 50:31:0020202:31	6	Дата внесения номера в государственный кадастр недвижимости: 02.02.2015		
7	—				
8	Местоположение: Московская область, Чеховский район, СП Стремитовское, в районе д. Большое Петровское				
9	Категория земель: Земли населенных пунктов				
10	Разрешенное использование: для жилищного строительства				
11	Площадь: 782+/-20 кв. м				
12	Кадастровая стоимость (руб.): 590777,54				
13	Сведения о правах: —				
14	Особые отметки: —				
15	Сведения о природных объектах: —				
16	Дополнительные сведения для регистрации прав на образованные земельные участки	Дополнительные сведения прилагаются на листе № 2			

Начальник Одинцовского отдела
(полное наименование должности)

МП



Е. В. Трунов
(инициалы, фамилия)

Заместитель начальника отдела

Иванова Е. В.

КАДАСТРОВЫЙ ПАСПОРТ ЗЕМЕЛЬНОГО УЧАСТКА
 "04" февраля 2015 г. № МО-15/ЗВ-150962

КП.1

1	Кадастровый номер: 50-31-0020202-2984	2	Лист № 2	3	Всего листов: 4
<p>16 Дополнительные сведения для регистрации прав на образованные земельные участки</p>	<p>16.1 Дополнительные сведения для регистрации прав на образованные земельные участки</p>	<p>16.2 Номер участка, преобразованного в результате выдела</p>			
<p>Номера образованных участков: 50-31-0020202-2818, 50-31-0020202-2819, 50-31-0020202-2820, 50-31-0020202-2821, 50-31-0020202-2822, 50-31-0020202-2823, 50-31-0020202-2824, 50-31-0020202-2825, 50-31-0020202-2826, 50-31-0020202-2827, 50-31-0020202-2828, 50-31-0020202-2829, 50-31-0020202-2830, 50-31-0020202-2831, 50-31-0020202-2832, 50-31-0020202-2833, 50-31-0020202-2834, 50-31-0020202-2835, 50-31-0020202-2836, 50-31-0020202-2837, 50-31-0020202-2838, 50-31-0020202-2839, 50-31-0020202-2840, 50-31-0020202-2841, 50-31-0020202-2842, 50-31-0020202-2843, 50-31-0020202-2844, 50-31-0020202-2845, 50-31-0020202-2846, 50-31-0020202-2847, 50-31-0020202-2848, 50-31-0020202-2849, 50-31-0020202-2850, 50-31-0020202-2851, 50-31-0020202-2852, 50-31-0020202-2853, 50-31-0020202-2854, 50-31-0020202-2855, 50-31-0020202-2856, 50-31-0020202-2857, 50-31-0020202-2858, 50-31-0020202-2859, 50-31-0020202-2860, 50-31-0020202-2861, 50-31-0020202-2862, 50-31-0020202-2863, 50-31-0020202-2864, 50-31-0020202-2865, 50-31-0020202-2866, 50-31-0020202-2867, 50-31-0020202-2868, 50-31-0020202-2869, 50-31-0020202-2870, 50-31-0020202-2871, 50-31-0020202-2872, 50-31-0020202-2873, 50-31-0020202-2874, 50-31-0020202-2875, 50-31-0020202-2876, 50-31-0020202-2877, 50-31-0020202-2878, 50-31-0020202-2879, 50-31-0020202-2880, 50-31-0020202-2881, 50-31-0020202-2882, 50-31-0020202-2883, 50-31-0020202-2884, 50-31-0020202-2885, 50-31-0020202-2886, 50-31-0020202-2887, 50-31-0020202-2888, 50-31-0020202-2889, 50-31-0020202-2890, 50-31-0020202-2891, 50-31-0020202-2892, 50-31-0020202-2893, 50-31-0020202-2894, 50-31-0020202-2895, 50-31-0020202-2896, 50-31-0020202-2897, 50-31-0020202-2898, 50-31-0020202-2899, 50-31-0020202-2900, 50-31-0020202-2901, 50-31-0020202-2902, 50-31-0020202-2903, 50-31-0020202-2904, 50-31-0020202-2905, 50-31-0020202-2906, 50-31-0020202-2907, 50-31-0020202-2908, 50-31-0020202-2909, 50-31-0020202-2910, 50-31-0020202-2911, 50-31-0020202-2912, 50-31-0020202-2913, 50-31-0020202-2914, 50-31-0020202-2915, 50-31-0020202-2916, 50-31-0020202-2917, 50-31-0020202-2918, 50-31-0020202-2919, 50-31-0020202-2920, 50-31-0020202-2921, 50-31-0020202-2922, 50-31-0020202-2923, 50-31-0020202-2924, 50-31-0020202-2925, 50-31-0020202-2926, 50-31-0020202-2927, 50-31-0020202-2928, 50-31-0020202-2929, 50-31-0020202-2930, 50-31-0020202-2931, 50-31-0020202-2932, 50-31-0020202-2933, 50-31-0020202-2934, 50-31-0020202-2935, 50-31-0020202-2936, 50-31-0020202-2937, 50-31-0020202-2938, 50-31-0020202-2939, 50-31-0020202-2940, 50-31-0020202-2941, 50-31-0020202-2942, 50-31-0020202-2943, 50-31-0020202-2944, 50-31-0020202-2945, 50-31-0020202-2946, 50-31-0020202-2947, 50-31-0020202-2948, 50-31-0020202-2949, 50-31-0020202-2950, 50-31-0020202-2951, 50-31-0020202-2952, 50-31-0020202-2953, 50-31-0020202-2954, 50-31-0020202-2955, 50-31-0020202-2956, 50-31-0020202-2957, 50-31-0020202-2958, 50-31-0020202-2959, 50-31-0020202-2960, 50-31-0020202-2961, 50-31-0020202-2962, 50-31-0020202-2963, 50-31-0020202-2964, 50-31-0020202-2965, 50-31-0020202-2966, 50-31-0020202-2967, 50-31-0020202-2968, 50-31-0020202-2969, 50-31-0020202-2970, 50-31-0020202-2971, 50-31-0020202-2972, 50-31-0020202-2973, 50-31-0020202-2974, 50-31-0020202-2975, 50-31-0020202-2976, 50-31-0020202-2977, 50-31-0020202-2978, 50-31-0020202-2979, 50-31-0020202-2980, 50-31-0020202-2981, 50-31-0020202-2982, 50-31-0020202-2983, 50-31-0020202-2984, 50-31-0020202-2985, 50-31-0020202-2986, 50-31-0020202-2987, 50-31-0020202-2988, 50-31-0020202-2989, 50-31-0020202-2990, 50-31-0020202-2991, 50-31-0020202-2992, 50-31-0020202-2993, 50-31-0020202-2994, 50-31-0020202-2995, 50-31-0020202-2996, 50-31-0020202-2997, 50-31-0020202-2998, 50-31-0020202-2999, 50-31-0020202-3000, 50-31-0020202-3001, 50-31-0020202-3002, 50-31-0020202-3003, 50-31-0020202-3004, 50-31-0020202-3005, 50-31-0020202-3006, 50-31-0020202-3007, 50-31-0020202-3008, 50-31-0020202-3009, 50-31-0020202-3010, 50-31-0020202-3011, 50-31-0020202-3012, 50-31-0020202-3013, 50-31-0020202-3014, 50-31-0020202-3015, 50-31-0020202-3016, 50-31-0020202-3017, 50-31-0020202-3018, 50-31-0020202-3019, 50-31-0020202-3020, 50-31-0020202-3021, 50-31-0020202-3022, 50-31-0020202-3023, 50-31-0020202-3024, 50-31-0020202-3025, 50-31-0020202-3026, 50-31-0020202-3027, 50-31-0020202-3028, 50-31-0020202-3029, 50-31-0020202-3030</p>					

Начальник Единцовского отдела
 (подпись)



Е. В. Трунов
 (подпись, фамилия)

КАДАСТРОВЫЙ ПАСПОРТ ЗЕМЕЛЬНОГО УЧАСТКА
 "04" февраля 2015 г. № МО-15/ЗВ-150962

К11

1	Кадастровый номер: 50:31:0020202:2984	2	Лист № 3	3	Всего листов: 4
	16.3 Номер участка, подлежащих снятию с кадастрового учета: 50:31:0020202:31				
	16.4 Характер сведений государственного кадастра недвижимости (статус записи о земельном участке): Сведения о земельном участке носят временный характер. Дата истечения срока действия временного характера - 03.02.2020.				

Начальник Одиноцкого отдела
 (инициалы, должность)

М.П.



Е.В. Гривко
 (инициалы, фамилия)



МИНИСТЕРСТВО ЭКОНОМИЧЕСКОГО РАЗВИТИЯ
РОССИЙСКОЙ ФЕДЕРАЦИИ
ФЕДЕРАЛЬНАЯ СЛУЖБА ГОСУДАРСТВЕННОЙ РЕГИСТРАЦИИ,
КАДАСТРА И КАРТОГРАФИИ
(РОСРЕЕСТР)
Управление Федеральной службы государственной регистрации,
кадастра и картографии по Московской области

СВИДЕТЕЛЬСТВО О ГОСУДАРСТВЕННОЙ РЕГИСТРАЦИИ ПРАВА
Московская область

Дата выдачи: 23.03.2015
Документы-основания: • Решение собственника о разделе земельного участка от 21.02.2015
• Договор купли-продажи земельных участков от 10.10.2014
Субъект (субъекты) права: Геранина Людмила Владимировна, дата рождения: 13.10.1954,
место рождения: с. Андреевка Саракташского района Оренбургской области, гражданство:
Российская Федерация, СНИЛС: 053-254-188 40

Вид права: Собственность
Кадастровый(условный) номер: 50:31:0020202:2986
Объект права: Земельный участок, категория земель: земли населенных пунктов,
разрешенное использование: для жилищного строительства, площадь 780 кв. м ; адрес
(местонахождение) объекта: Московская область, Чеховский район, СП Стремилдовское, в
районе д.Большое Петровское

Существующие ограничения (обременения) права: не зарегистрировано
О чем в Едином государственном реестре прав на недвижимое имущество и сделок с ним "23"
марта 2015 года сделана запись регистрации № 50-50/031-50/031/001/2015-2037/1

Государственный регистратор



Молькова Е. А.

Филиал федерального государственного бюджетного учреждения "Федеральный кадастровый палата Росреестра" по Московской области

КАДАСТРОВЫЙ ПАСПОРТ ЗЕМЕЛЬНОГО УЧАСТКА

"04" февраля 2015 г. № МО-1/53В-150964

(полное наименование органа кадастрового учета)

КП.1

1	Кадастровый номер: 50:31:0020202:2986	2	Лист № 1	3	Всего листов: 4
4	Номер кадастрового квартала: 50:31:0020202				
Общие сведения					
5	Предельные номера: 50:31:0020202:31	6	Дата внесения номера в государственный кадастр недвижимости: 02.02.2015		
7	—				
8	Местоположение: Московская область, Чеховский район, СП Стремилновское, в районе д. Большое Петровское				
9	Категория земель: Земли населенных пунктов				
10	Разрешенное использование: для жилищного строительства				
11	Площадь: 780+/-20 кв. м				
12	Кадастровая стоимость (руб.): 589266,60				
13	Сведения о правах: —				
14	Особые отметки: —				
15	Сведения о природных объектах: —				
16	Дополнительные сведения для регистрации права на образованные земельные участки	Дополнительные сведения при заказе выписки №2			

Начальник Одиноцкого отдела

(наименование должности)



Е. В. Грунов

(инициал, фамилия)

Заместитель начальника отдела

Иванова Е. В.

КАДАСТРОВЫЙ ПАСПОРТ ЗЕМЕЛЬНОГО УЧАСТКА
 "04" февраля 2015 г. № МО-15/ВБ-150964

КН1

1	2	3	4
Кадастровый номер: 50:31:0020202:2986	Лист № 2	Всего листов: 4	
16 Дополнительные сведения для регистрации прав на земельные участки	16.1 Дополнительные сведения для регистрации прав на земельные участки	16.2 Номер участка, преобразованного в результате выдела	Номера образованных участков: 50:31:0020202:2818, 50:31:0020202:2819, 50:31:0020202:2820, 50:31:0020202:2821, 50:31:0020202:2822, 50:31:0020202:2823, 50:31:0020202:2824, 50:31:0020202:2825, 50:31:0020202:2826, 50:31:0020202:2827, 50:31:0020202:2828, 50:31:0020202:2829, 50:31:0020202:2830, 50:31:0020202:2831, 50:31:0020202:2832, 50:31:0020202:2833, 50:31:0020202:2834, 50:31:0020202:2835, 50:31:0020202:2836, 50:31:0020202:2837, 50:31:0020202:2838, 50:31:0020202:2839, 50:31:0020202:2840, 50:31:0020202:2841, 50:31:0020202:2842, 50:31:0020202:2843, 50:31:0020202:2844, 50:31:0020202:2845, 50:31:0020202:2846, 50:31:0020202:2847, 50:31:0020202:2848, 50:31:0020202:2849, 50:31:0020202:2850, 50:31:0020202:2851, 50:31:0020202:2852, 50:31:0020202:2853, 50:31:0020202:2854, 50:31:0020202:2855, 50:31:0020202:2856, 50:31:0020202:2857, 50:31:0020202:2858, 50:31:0020202:2859, 50:31:0020202:2860, 50:31:0020202:2861, 50:31:0020202:2862, 50:31:0020202:2863, 50:31:0020202:2864, 50:31:0020202:2865, 50:31:0020202:2866, 50:31:0020202:2867, 50:31:0020202:2868, 50:31:0020202:2869, 50:31:0020202:2870, 50:31:0020202:2871, 50:31:0020202:2872, 50:31:0020202:2873, 50:31:0020202:2874, 50:31:0020202:2875, 50:31:0020202:2876, 50:31:0020202:2877, 50:31:0020202:2878, 50:31:0020202:2879, 50:31:0020202:2880, 50:31:0020202:2881, 50:31:0020202:2882, 50:31:0020202:2883, 50:31:0020202:2884, 50:31:0020202:2885, 50:31:0020202:2886, 50:31:0020202:2887, 50:31:0020202:2888, 50:31:0020202:2889, 50:31:0020202:2890, 50:31:0020202:2891, 50:31:0020202:2892, 50:31:0020202:2893, 50:31:0020202:2894, 50:31:0020202:2895, 50:31:0020202:2896, 50:31:0020202:2897, 50:31:0020202:2898, 50:31:0020202:2899, 50:31:0020202:2900, 50:31:0020202:2901, 50:31:0020202:2902, 50:31:0020202:2903, 50:31:0020202:2904, 50:31:0020202:2905, 50:31:0020202:2906, 50:31:0020202:2907, 50:31:0020202:2908, 50:31:0020202:2909, 50:31:0020202:2910, 50:31:0020202:2911, 50:31:0020202:2912, 50:31:0020202:2913, 50:31:0020202:2914, 50:31:0020202:2915, 50:31:0020202:2916, 50:31:0020202:2917, 50:31:0020202:2918, 50:31:0020202:2919, 50:31:0020202:2920, 50:31:0020202:2921, 50:31:0020202:2922, 50:31:0020202:2923, 50:31:0020202:2924, 50:31:0020202:2925, 50:31:0020202:2926, 50:31:0020202:2927, 50:31:0020202:2928, 50:31:0020202:2929, 50:31:0020202:2930, 50:31:0020202:2931, 50:31:0020202:2932, 50:31:0020202:2933, 50:31:0020202:2934, 50:31:0020202:2935, 50:31:0020202:2936, 50:31:0020202:2937, 50:31:0020202:2938, 50:31:0020202:2939, 50:31:0020202:2940, 50:31:0020202:2941, 50:31:0020202:2942, 50:31:0020202:2943, 50:31:0020202:2944, 50:31:0020202:2945, 50:31:0020202:2946, 50:31:0020202:2947, 50:31:0020202:2948, 50:31:0020202:2949, 50:31:0020202:2950, 50:31:0020202:2951, 50:31:0020202:2952, 50:31:0020202:2953, 50:31:0020202:2954, 50:31:0020202:2955, 50:31:0020202:2956, 50:31:0020202:2957, 50:31:0020202:2958, 50:31:0020202:2959, 50:31:0020202:2960, 50:31:0020202:2961, 50:31:0020202:2962, 50:31:0020202:2963, 50:31:0020202:2964, 50:31:0020202:2965, 50:31:0020202:2966, 50:31:0020202:2967, 50:31:0020202:2968, 50:31:0020202:2969, 50:31:0020202:2970, 50:31:0020202:2971, 50:31:0020202:2972, 50:31:0020202:2973, 50:31:0020202:2974, 50:31:0020202:2975, 50:31:0020202:2976, 50:31:0020202:2977, 50:31:0020202:2978, 50:31:0020202:2979, 50:31:0020202:2980, 50:31:0020202:2981, 50:31:0020202:2982, 50:31:0020202:2983, 50:31:0020202:2984, 50:31:0020202:2985, 50:31:0020202:2986, 50:31:0020202:2987, 50:31:0020202:2988, 50:31:0020202:2989, 50:31:0020202:2990, 50:31:0020202:2991, 50:31:0020202:2992, 50:31:0020202:2993, 50:31:0020202:2994, 50:31:0020202:2995, 50:31:0020202:2996, 50:31:0020202:2997, 50:31:0020202:2998, 50:31:0020202:2999, 50:31:0020202:3000, 50:31:0020202:3001, 50:31:0020202:3002, 50:31:0020202:3003, 50:31:0020202:3004, 50:31:0020202:3005, 50:31:0020202:3006, 50:31:0020202:3007, 50:31:0020202:3008, 50:31:0020202:3009, 50:31:0020202:3010, 50:31:0020202:3011, 50:31:0020202:3012, 50:31:0020202:3013, 50:31:0020202:3014, 50:31:0020202:3015, 50:31:0020202:3016, 50:31:0020202:3017, 50:31:0020202:3018, 50:31:0020202:3019, 50:31:0020202:3020, 50:31:0020202:3021, 50:31:0020202:3022, 50:31:0020202:3023, 50:31:0020202:3024, 50:31:0020202:3025, 50:31:0020202:3026, 50:31:0020202:3027, 50:31:0020202:3028, 50:31:0020202:3029, 50:31:0020202:3030

Начальник Отдела
 (подпись должностного лица)



М.П.

Е. В. Трунов
 (инициалы, фамилия)

КАДАСТРОВЫЙ ПАСПОРТ ЗЕМЕЛЬНОГО УЧАСТКА
 "04" февраля 2015 г. № МО-15/ЗВ-150964

КП.1

1	Кадастровый номер: 50:31:0020202.2986		2	Лист № 3	3	Всего листов: 4
	16.3	Номера участков, подлежащих снятию с кадастрового учета: 50:31:0020202:31				
	16.4	Характер сведений государственного кадастра недвижимости (статус земли о земельном участке): Сведения о земельном участке носят временный характер. Дата истечения срока действия временного характера - 03.02.2020.				

Начальник Олгинского отдела
 (наименование должности)

М.П.




Е. В. Трунов
 (инициалы, фамилия)

КАДАСТРОВЫЙ ПАСПОРТ ЗЕМЕЛЬНОГО УЧАСТКА
"04" февраля 2015 г. № МО-15/ЭВ-150964

КП.2

1	Кадастровый номер: 50:31:0020202:2986	2	Лист № 4	3	Всего листов: 4
План (чертеж, схема) земельного участка					



5 Масштаб 1:300

Хорошие знаки: —

Начальник Одиночного отдела
(инициалы, должность)



Е. В. Грунов
(инициалы, фамилия)



МИНИСТЕРСТВО ЭКОНОМИЧЕСКОГО РАЗВИТИЯ
РОССИЙСКОЙ ФЕДЕРАЦИИ
ФЕДЕРАЛЬНАЯ СЛУЖБА ГОСУДАРСТВЕННОЙ РЕГИСТРАЦИИ,
КАДАСТРА И КАРТОГРАФИИ
(РОСРЕЕСТР)

Управление Федеральной службы государственной регистрации,
кадастра и картографии по Московской области

СВИДЕТЕЛЬСТВО О ГОСУДАРСТВЕННОЙ РЕГИСТРАЦИИ ПРАВА

Московская область

Дата выдачи: 21.03.2015
Документы-основания: • Решение собственника о разделе земельного участка от 21.02.2015
• Договор купли-продажи земельных участков от 10.10.2014
Субъект (субъекты) права: Геранина Людмила Владимировна, дата рождения: 13.10.1954,
место рождения: с. Андреевка Саракташского района Оренбургской области, гражданство:
Российская Федерация, СНИЛС: 053-254-188 40

Вид права: Собственность

Кадастровый(условный) номер: 50:31:0020202:2988

Объект права: Земельный участок, категория земель: земли населенных пунктов,
разрешенное использование: для жилищного строительства, площадь 779 кв. м., адрес
(местонахождение) объекта: Московская область, Чеховский район, СП Стремилдовское, в
районе д. Большое Петровское

Существующие ограничения (обременения) права: не зарегистрировано

О чем в Едином государственном реестре прав на недвижимое имущество и сделок с ним "21"
марта 2015 года сделана запись регистрации № 50-50/031-50/031/001/2015-2141/1

Государственный регистратор



Бондарева О. В.

Формат федерального государственного бюджетного учреждения "Федеральная кадастровая палата Росреестра" по Московской области

(Полное наименование органа кадастрового учета)

КАДАСТРОВЫЙ ПАСПОРТ ЗЕМЕЛЬНОГО УЧАСТКА

"04" февраля 2015 г. № МО-15/ЗВ-150966

КП.1

1	Кадастровый номер: 50:31:0020202:2988	2	Лист № 1	3	Всего листов: 4
4	Номер кадастрового квартала: 50:31:0020202				
Общие сведения					
5	Предыдущие номера: 50:31:0020202:31	6	Дата внесения номера в государственный кадастр недвижимости: 02.02.2015		
7					
8	Местоположение: Московская область, Чеховский район, СП Стрелиновское, в районе д. Большое Петровское				
9	Категория земель: Земли населенных пунктов				
10	Разрешенное использование: для жилищного строительства				
11	Площадь: 7794/-20 кв. м				
12	Кадастровая стоимость (руб.): 588511,13				
13	Сведения о правах: —				
14	Особые отметки: —				
15	Сведения о природных объектах: —				
16	Дополнительные сведения для регистрации прав на образованные земельные участки				

Дополнительные сведения прилагаются № 2

Начальник Единичного отдела
(наименование должности)



Е. В. Гучков
(инициалы, фамилия)

Заместитель начальника отдела
Мандова Е. В.

КАДАСТРОВЫЙ ПАСПОРТ ЗЕМЕЛЬНОГО УЧАСТКА
 "04" февраля 2015 г. № МО-15/ЭВ-150966

КН1

1	Кадастровый номер: 50:31:0020202:2988	2	Лист № 2	3	Всего листов: 4
16 Дополнительные сведения для регистрации прав на земельные участки	16.1 Дополнительные сведения для регистрации прав на земельные участки	Номера образцовых участков: 50:31:0020202:2818, 50:31:0020202:2819, 50:31:0020202:2820, 50:31:0020202:2821, 50:31:0020202:2822, 50:31:0020202:2823, 50:31:0020202:2824, 50:31:0020202:2825, 50:31:0020202:2826, 50:31:0020202:2827, 50:31:0020202:2828, 50:31:0020202:2829, 50:31:0020202:2830, 50:31:0020202:2831, 50:31:0020202:2832, 50:31:0020202:2833, 50:31:0020202:2834, 50:31:0020202:2835, 50:31:0020202:2836, 50:31:0020202:2837, 50:31:0020202:2838, 50:31:0020202:2839, 50:31:0020202:2840, 50:31:0020202:2841, 50:31:0020202:2842, 50:31:0020202:2843, 50:31:0020202:2844, 50:31:0020202:2845, 50:31:0020202:2846, 50:31:0020202:2847, 50:31:0020202:2848, 50:31:0020202:2849, 50:31:0020202:2850, 50:31:0020202:2851, 50:31:0020202:2852, 50:31:0020202:2853, 50:31:0020202:2854, 50:31:0020202:2855, 50:31:0020202:2856, 50:31:0020202:2857, 50:31:0020202:2858, 50:31:0020202:2859, 50:31:0020202:2860, 50:31:0020202:2861, 50:31:0020202:2862, 50:31:0020202:2863, 50:31:0020202:2864, 50:31:0020202:2865, 50:31:0020202:2866, 50:31:0020202:2867, 50:31:0020202:2868, 50:31:0020202:2869, 50:31:0020202:2870, 50:31:0020202:2871, 50:31:0020202:2872, 50:31:0020202:2873, 50:31:0020202:2874, 50:31:0020202:2875, 50:31:0020202:2876, 50:31:0020202:2877, 50:31:0020202:2878, 50:31:0020202:2879, 50:31:0020202:2880, 50:31:0020202:2881, 50:31:0020202:2882, 50:31:0020202:2883, 50:31:0020202:2884, 50:31:0020202:2885, 50:31:0020202:2886, 50:31:0020202:2887, 50:31:0020202:2888, 50:31:0020202:2889, 50:31:0020202:2890, 50:31:0020202:2891, 50:31:0020202:2892, 50:31:0020202:2893, 50:31:0020202:2894, 50:31:0020202:2895, 50:31:0020202:2896, 50:31:0020202:2897, 50:31:0020202:2898, 50:31:0020202:2899, 50:31:0020202:2900, 50:31:0020202:2901, 50:31:0020202:2902, 50:31:0020202:2903, 50:31:0020202:2904, 50:31:0020202:2905, 50:31:0020202:2906, 50:31:0020202:2907, 50:31:0020202:2908, 50:31:0020202:2909, 50:31:0020202:2910, 50:31:0020202:2911, 50:31:0020202:2912, 50:31:0020202:2913, 50:31:0020202:2914, 50:31:0020202:2915, 50:31:0020202:2916, 50:31:0020202:2917, 50:31:0020202:2918, 50:31:0020202:2919, 50:31:0020202:2920, 50:31:0020202:2921, 50:31:0020202:2922, 50:31:0020202:2923, 50:31:0020202:2924, 50:31:0020202:2925, 50:31:0020202:2926, 50:31:0020202:2927, 50:31:0020202:2928, 50:31:0020202:2929, 50:31:0020202:2930, 50:31:0020202:2931, 50:31:0020202:2932, 50:31:0020202:2933, 50:31:0020202:2934, 50:31:0020202:2935, 50:31:0020202:2936, 50:31:0020202:2937, 50:31:0020202:2938, 50:31:0020202:2939, 50:31:0020202:2940, 50:31:0020202:2941, 50:31:0020202:2942, 50:31:0020202:2943, 50:31:0020202:2944, 50:31:0020202:2945, 50:31:0020202:2946, 50:31:0020202:2947, 50:31:0020202:2948, 50:31:0020202:2949, 50:31:0020202:2950, 50:31:0020202:2951, 50:31:0020202:2952, 50:31:0020202:2953, 50:31:0020202:2954, 50:31:0020202:2955, 50:31:0020202:2956, 50:31:0020202:2957, 50:31:0020202:2958, 50:31:0020202:2959, 50:31:0020202:2960, 50:31:0020202:2961, 50:31:0020202:2962, 50:31:0020202:2963, 50:31:0020202:2964, 50:31:0020202:2965, 50:31:0020202:2966, 50:31:0020202:2967, 50:31:0020202:2968, 50:31:0020202:2969, 50:31:0020202:2970, 50:31:0020202:2971, 50:31:0020202:2972, 50:31:0020202:2973, 50:31:0020202:2974, 50:31:0020202:2975, 50:31:0020202:2976, 50:31:0020202:2977, 50:31:0020202:2978, 50:31:0020202:2979, 50:31:0020202:2980, 50:31:0020202:2981, 50:31:0020202:2982, 50:31:0020202:2983, 50:31:0020202:2984, 50:31:0020202:2985, 50:31:0020202:2986, 50:31:0020202:2987, 50:31:0020202:2988, 50:31:0020202:2989, 50:31:0020202:2990, 50:31:0020202:2991, 50:31:0020202:2992, 50:31:0020202:2993, 50:31:0020202:2994, 50:31:0020202:2995, 50:31:0020202:2996, 50:31:0020202:2997, 50:31:0020202:2998, 50:31:0020202:2999, 50:31:0020202:3000, 50:31:0020202:3001, 50:31:0020202:3002, 50:31:0020202:3003, 50:31:0020202:3004, 50:31:0020202:3005, 50:31:0020202:3006, 50:31:0020202:3007, 50:31:0020202:3008, 50:31:0020202:3009, 50:31:0020202:3010, 50:31:0020202:3011, 50:31:0020202:3012, 50:31:0020202:3013, 50:31:0020202:3014, 50:31:0020202:3015, 50:31:0020202:3016, 50:31:0020202:3017, 50:31:0020202:3018, 50:31:0020202:3019, 50:31:0020202:3020, 50:31:0020202:3021, 50:31:0020202:3022, 50:31:0020202:3023, 50:31:0020202:3024, 50:31:0020202:3025, 50:31:0020202:3026, 50:31:0020202:3027, 50:31:0020202:3028, 50:31:0020202:3029, 50:31:0020202:3030	Номер участка, преобразованного в результате выдела	16.2	

Начальник Олдинцовского отдела
 (подпись/подпись должностн)




Е. В. Трунов
 (инициалы, фамилия)

КАДАСТРОВЫЙ ПАСПОРТ ЗЕМЕЛЬНОГО УЧАСТКА

"04" февраля 2015 г. № МО-15/ЭВ-150966

КП.2

1 Кадастровый номер: 50:31:0020202-2988 План (чертеж, схема) земельного участка	2 Лист № 4	3 Всего листов: 4
---	-------------------	--------------------------



5 Масштаб: 1:300 Удобрительные знаки: —

Начальник Олунциевского отдела
(инициалы, фамилия)



Е. В. Трунов
(инициалы, фамилия)



МИНИСТЕРСТВО ЭКОНОМИЧЕСКОГО РАЗВИТИЯ
РОССИЙСКОЙ ФЕДЕРАЦИИ
ФЕДЕРАЛЬНАЯ СЛУЖБА ГОСУДАРСТВЕННОЙ РЕГИСТРАЦИИ,
КАДАСТРА И КАРТОГРАФИИ
(РОСРЕЕСТР)
Управление Федеральной службы государственной регистрации,
кадастра и картографии по Московской области

СВИДЕТЕЛЬСТВО О ГОСУДАРСТВЕННОЙ РЕГИСТРАЦИИ ПРАВА

Московская область

Дата выдачи: 23.03.2015

Документы-основания: • Договор купли-продажи земельных участков от 10.10.2014

• Решение собственника о разделе земельного участка от 21.02.2015

Субъект (субъекты) права: Геранина Людмила Владимировна, дата рождения: 13.10.1954, место рождения: с. Андреевка Саракташского района Оренбургской области, гражданство: Российская Федерация, СНИЛС: 053-254-188 40

Вид права: Собственность

Кадастровый(условный) номер: 50:31:0020202:3025

Объект права: Земельный участок, категория земель: земли населенных пунктов, разрешенное использование: для жилищного строительства, площадь 1 178 кв. м., адрес (местонахождение) объекта: Московская область, Чеховский р-н, СП Стремилновское, в районе д. Большое Петровское

Существующие ограничения (обременения) права: не зарегистрировано

О чем в Едином государственном реестре прав на недвижимое имущество и сделок с ним "23" марта 2015 года сделана запись регистрации № 50-50/031-50/031/001/2015-2008/1

Государственный регистратор



50-50/031-50/031/001/2015-2008/1

Бондарева О. В.

Финанс федерального государственного бюджетного учреждения "Федеральная кадастровая палата Росреестра" по Московской области
(полное наименование органа кадастрового учета)

КАДАСТРОВЫЙ ПАСПОРТ ЗЕМЕЛЬНОГО УЧАСТКА
"04" февраля 2015 г. № МО-15/ЗВ-151003

КП.1

1	Кадастровый номер: 50:31:0020202:3025	2	Лист № 1	3	Всего листов: 4
4	Номер кадастрового квартала: 50:31:0020202				
Общие сведения					
5	Пределы: номер: 50:31:0020202:31	6	Дата внесения номера в государственный кадастр недвижимости: 02.02.2015		
7	—				
8	Местоположение: Московская область, Чеховский район, СП Стрелинецкое, в районе д. Большое Петровское				
9	Категория земель: Земли населенных пунктов				
10	Разрешенное использование: для жилищного строительства				
11	Площадь: 1178 +/- 24 кв. м				
12	Кадастровая стоимость (руб.): 889943,66				
13	Сведения о правах: —				
14	Особые отметки: —				
15	Сведения о природных объектах: —				
16	Дополнительные сведения для регистрации прав на образованные земельные участки	Дополнительные сведения прилагаются на листе № 2			

Начальник Олдинского отдела
(подпись и печать)

МП



Е. В. Трунов
(инициалы, фамилия)

Заместитель начальника отдела
Иванова Е.В.

КАДАСТРОВЫЙ ПАСПОРТ ЗЕМЕЛЬНОГО УЧАСТКА
 "04" февраля 2015 г. №МО-15/ЗВ-151003

КП.1

1	Кадастровый номер: 50:31:0020202:3025	2	3
		Лист № 2	Всего листов: 4
16	Дополнительные сведения для регистрации прав на образованные земельные участки	16.1 Номера образованных участков: 50:31:0020202:2818, 50:31:0020202:2819, 50:31:0020202:2820, 50:31:0020202:2821, 50:31:0020202:2822, 50:31:0020202:2823, 50:31:0020202:2824, 50:31:0020202:2825, 50:31:0020202:2826, 50:31:0020202:2827, 50:31:0020202:2828, 50:31:0020202:2829, 50:31:0020202:2830, 50:31:0020202:2831, 50:31:0020202:2832, 50:31:0020202:2833, 50:31:0020202:2834, 50:31:0020202:2835, 50:31:0020202:2837, 50:31:0020202:2837, 50:31:0020202:2838, 50:31:0020202:2839, 50:31:0020202:2840, 50:31:0020202:2841, 50:31:0020202:2842, 50:31:0020202:2843, 50:31:0020202:2844, 50:31:0020202:2845, 50:31:0020202:2846, 50:31:0020202:2847, 50:31:0020202:2848, 50:31:0020202:2849, 50:31:0020202:2850, 50:31:0020202:2851, 50:31:0020202:2852, 50:31:0020202:2853, 50:31:0020202:2854, 50:31:0020202:2855, 50:31:0020202:2856, 50:31:0020202:2861, 50:31:0020202:2862, 50:31:0020202:2863, 50:31:0020202:2864, 50:31:0020202:2859, 50:31:0020202:2860, 50:31:0020202:2861, 50:31:0020202:2862, 50:31:0020202:2863, 50:31:0020202:2864, 50:31:0020202:2865, 50:31:0020202:2866, 50:31:0020202:2867, 50:31:0020202:2868, 50:31:0020202:2869, 50:31:0020202:2870, 50:31:0020202:2871, 50:31:0020202:2872, 50:31:0020202:2873, 50:31:0020202:2874, 50:31:0020202:2875, 50:31:0020202:2876, 50:31:0020202:2877, 50:31:0020202:2878, 50:31:0020202:2879, 50:31:0020202:2880, 50:31:0020202:2881, 50:31:0020202:2882, 50:31:0020202:2883, 50:31:0020202:2884, 50:31:0020202:2885, 50:31:0020202:2886, 50:31:0020202:2887, 50:31:0020202:2888, 50:31:0020202:2889, 50:31:0020202:2890, 50:31:0020202:2891, 50:31:0020202:2892, 50:31:0020202:2893, 50:31:0020202:2894, 50:31:0020202:2895, 50:31:0020202:2896, 50:31:0020202:2897, 50:31:0020202:2898, 50:31:0020202:2899, 50:31:0020202:2900, 50:31:0020202:2901, 50:31:0020202:2902, 50:31:0020202:2902, 50:31:0020202:2903, 50:31:0020202:2904, 50:31:0020202:2905, 50:31:0020202:2906, 50:31:0020202:2907, 50:31:0020202:2908, 50:31:0020202:2909, 50:31:0020202:2910, 50:31:0020202:2911, 50:31:0020202:2912, 50:31:0020202:2913, 50:31:0020202:2914, 50:31:0020202:2915, 50:31:0020202:2916, 50:31:0020202:2917, 50:31:0020202:2918, 50:31:0020202:2919, 50:31:0020202:2920, 50:31:0020202:2921, 50:31:0020202:2922, 50:31:0020202:2923, 50:31:0020202:2924, 50:31:0020202:2925, 50:31:0020202:2926, 50:31:0020202:2927, 50:31:0020202:2928, 50:31:0020202:2929, 50:31:0020202:2930, 50:31:0020202:2931, 50:31:0020202:2932, 50:31:0020202:2933, 50:31:0020202:2934, 50:31:0020202:2935, 50:31:0020202:2936, 50:31:0020202:2937, 50:31:0020202:2938, 50:31:0020202:2939, 50:31:0020202:2940, 50:31:0020202:2941, 50:31:0020202:2942, 50:31:0020202:2943, 50:31:0020202:2944, 50:31:0020202:2945, 50:31:0020202:2946, 50:31:0020202:2947, 50:31:0020202:2948, 50:31:0020202:2949, 50:31:0020202:2950, 50:31:0020202:2951, 50:31:0020202:2952, 50:31:0020202:2953, 50:31:0020202:2954, 50:31:0020202:2955, 50:31:0020202:2956, 50:31:0020202:2957, 50:31:0020202:2958, 50:31:0020202:2959, 50:31:0020202:2960, 50:31:0020202:2961, 50:31:0020202:2962, 50:31:0020202:2963, 50:31:0020202:2964, 50:31:0020202:2965, 50:31:0020202:2966, 50:31:0020202:2967, 50:31:0020202:2968, 50:31:0020202:2969, 50:31:0020202:2970, 50:31:0020202:2971, 50:31:0020202:2972, 50:31:0020202:2973, 50:31:0020202:2974, 50:31:0020202:2975, 50:31:0020202:2976, 50:31:0020202:2977, 50:31:0020202:2978, 50:31:0020202:2979, 50:31:0020202:2980, 50:31:0020202:2981, 50:31:0020202:2982, 50:31:0020202:2983, 50:31:0020202:2984, 50:31:0020202:2985, 50:31:0020202:2986, 50:31:0020202:2987, 50:31:0020202:2988, 50:31:0020202:2989, 50:31:0020202:2990, 50:31:0020202:2991, 50:31:0020202:2992, 50:31:0020202:2993, 50:31:0020202:2994, 50:31:0020202:2995, 50:31:0020202:2996, 50:31:0020202:2997, 50:31:0020202:2998, 50:31:0020202:2999, 50:31:0020202:3000, 50:31:0020202:3001, 50:31:0020202:3002, 50:31:0020202:3003, 50:31:0020202:3004, 50:31:0020202:3005, 50:31:0020202:3006, 50:31:0020202:3007, 50:31:0020202:3008, 50:31:0020202:3009, 50:31:0020202:3010, 50:31:0020202:3011, 50:31:0020202:3012, 50:31:0020202:3013, 50:31:0020202:3014, 50:31:0020202:3015, 50:31:0020202:3016, 50:31:0020202:3017, 50:31:0020202:3018, 50:31:0020202:3019, 50:31:0020202:3020, 50:31:0020202:3021, 50:31:0020202:3022, 50:31:0020202:3023, 50:31:0020202:3024, 50:31:0020202:3025, 50:31:0020202:3026, 50:31:0020202:3027, 50:31:0020202:3028, 50:31:0020202:3029, 50:31:0020202:3030	16.2
		Номер участка, преобразованного в результате выдела	

Начальник Отдела
 (подпись)

МП



Е. В. Гривов
 (подпись, фамилия)

КАДАСТРОВЫЙ ПАСПОРТ ЗЕМЕЛЬНОГО УЧАСТКА
 №4" февраля 2015 г. № МО-15/ЗВ-151003

КП.1

1	Кадастровый номер: 50:31:0020202:3025	2	Лист № 2	3	Всего листов: 4
	16.3 Номер участка, подлежащих снятию с кадастрового учета: 50:31:0020202:31				
	16.4 Характер сведений государственного кадастра недвижимости (статус записи о земельном участке): Сведения о земельном участке носят временный характер. Дата исчисления срока действия временного характера - 03.02.2020.				

Начальник Одиноковского отдела
 (подпись и должность)

М.П.



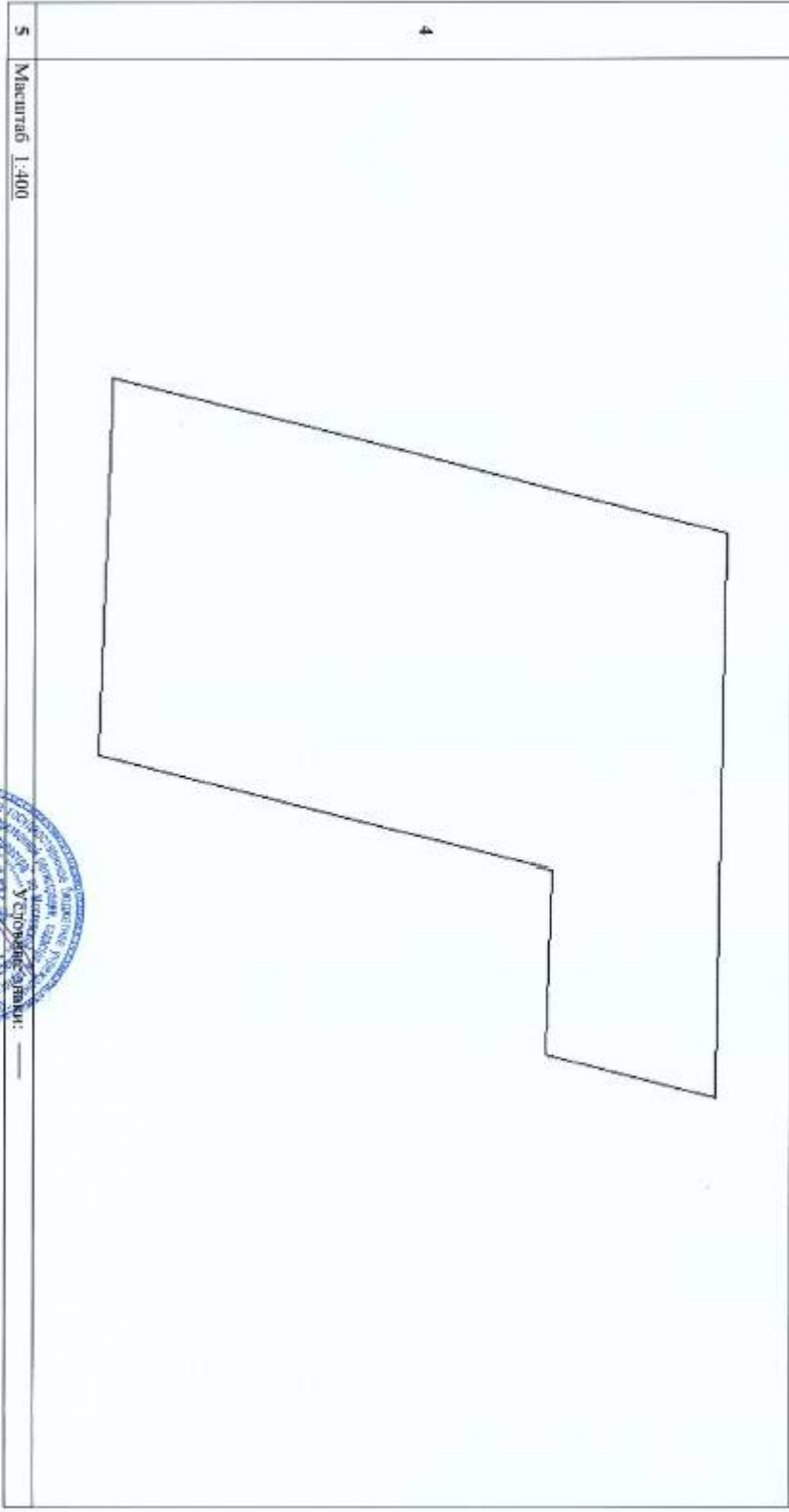
(подпись)

Е. В. Гурков
 (подпись, фамилия)

КАДАСТРОВЫЙ ПАСПОРТ ЗЕМЕЛЬНОГО УЧАСТКА
"04" февраля 2015 г. № МО-15/ЗВ-151003

КП.2

1	2	3	4
Кадастровый номер: 50:31:0020202.3025	Лист № 4	Всего листов: 4	
План (чертеж, схема) земельного участка			



Начальник Олгинского отдела
(подпись, должность)



МП

Е. В. ДУНОВ
(подпись, фамилия)

5 Масштаб 1:400

КАДАСТРОВЫЙ ПАСПОРТ ЗЕМЕЛЬНОГО УЧАСТКА

"04" февраля 2015 г. № МО-15/ЭВ-150966

КП.1

1	Кадастровый номер: 50:31:0020202.2988	2	Лист № 2	3	Всего листов: 4
	16.3 Номера участков, подлежащих снятию с кадастрового учета: 50:31:0020202:31				
	16.4 Характер сведений государственного кадастра недвижимости (статус записи о земельном участке): Сведения о земельном участке носят временный характер. Дата истечения срока действия временного характера - 01.02.2020.				

Начальник Одиноковского отдела
(наименование должности)



М.В. (подпись)

Е. В. Трунов
(инициалы, фамилия)



МИНИСТЕРСТВО ЭКОНОМИЧЕСКОГО РАЗВИТИЯ
РОССИЙСКОЙ ФЕДЕРАЦИИ
ФЕДЕРАЛЬНАЯ СЛУЖБА ГОСУДАРСТВЕННОЙ РЕГИСТРАЦИИ,
КАДАСТРА И КАРТОГРАФИИ
(РОСРЕЕСТР)
Управление Федеральной службы государственной регистрации,
кадастра и картографии по Московской области

СВИДЕТЕЛЬСТВО О ГОСУДАРСТВЕННОЙ РЕГИСТРАЦИИ ПРАВА

Московская область

Дата выдачи: 23.03.2015

Документы-основания: • Договор купли-продажи земельных участков от 10.10.2014
• Решение собственника о разделе земельного участка от 21.02.2015

Субъект (субъекты) права: Геранина Людмила Владимировна, дата рождения: 13.10.1954,
место рождения: с.Андреевка Саракташского района Оренбургской области, гражданство:
Российская Федерация, СНИЛС: 053-254-188 40

Вид права: Собственность

Кадастровый(условный) номер: 50:31:0020202:3027

Объект права: Земельный участок, категория земель: земли населенных пунктов,
разрешенное использование: для жилищного строительства, площадь 749 кв. м, адрес
(местонахождение) объекта: Московская область, Чеховский р-н, СП Стремиловское, в
районе д. Большое Петровское

Существующие ограничения (обременения) права: не зарегистрировано

О чем в Едином государственном реестре прав на недвижимое имущество и сделок с ним "23"
марта 2015 года сделана запись регистрации № 50-50/031-50/031/001/2015-1991/1

Государственный регистратор



Бондарева О. В.

Филиал федерального государственного бюджетного учреждения "Федеральная кадастровая палата Росреестра" по Московской области

(полное наименование органа кадастрового учета)

КАДАСТРОВЫЙ ПАСПОРТ ЗЕМЕЛЬНОГО УЧАСТКА

№ 04" февраля 2015 г. № МО-15/ЭВ-151005

КП.1

1	Кадастровый номер: 50:31:0020202:3027	2	Лист № 1	3	Всего листов: 4
4	Номер кадастрового квартала: 50:31:0020202				
5	Общие сведения				
5	Предыдущие номера: 50:31:0020202:31	6	Дата внесения номера в государственный кадастр недвижимости: 02.02.2015		
7	—				
8	Местоположение: Московская область, Чеховский район, СП Стрелизовское, в районе д. Большое Петровское				
9	Категория земель: Земли населенных пунктов				
10	Разрешенное использование: для жилищного строительства				
11	Площадь: 749 +/- 19 кв. м				
12	Кадастровая стоимость (руб.): 565847.03				
13	Сведения о правах: —				
14	Особые отметки: —				
15	Сведения о природных объектах: —				
16	Дополнительные сведения для регистрации прав на образованные земельные участки	Дополнительные сведения прилагаются на листе № 2			

Начальник Одиноцкого отдела
(полное наименование должности)

М.П.



Е. В. Дубнов
(инициалы, фамилия)

Заместитель начальника отдела
Иванова Е.В.

КАДАСТРОВЫЙ ПАСПОРТ ЗЕМЕЛЬНОГО УЧАСТКА

"04" февраля 2015 г. № МО-15/В-151005

КП.1

1	2	3
Кадастровый номер: 50:31:0020202:3027	Лист № 2	Всего листов: 4
<p>16 Дополнительные сведения для регистрации прав на образованные земельные участки</p>	<p>16.1 Номера образованных участков: 50:31:0020202:2818, 50:31:0020202:2819, 50:31:0020202:2820, 50:31:0020202:2821, 50:31:0020202:2822, 50:31:0020202:2823, 50:31:0020202:2824, 50:31:0020202:2825, 50:31:0020202:2826, 50:31:0020202:2827, 50:31:0020202:2828, 50:31:0020202:2829, 50:31:0020202:2830, 50:31:0020202:2831, 50:31:0020202:2832, 50:31:0020202:2833, 50:31:0020202:2834, 50:31:0020202:2835, 50:31:0020202:2836, 50:31:0020202:2837, 50:31:0020202:2838, 50:31:0020202:2839, 50:31:0020202:2840, 50:31:0020202:2841, 50:31:0020202:2842, 50:31:0020202:2843, 50:31:0020202:2844, 50:31:0020202:2845, 50:31:0020202:2846, 50:31:0020202:2847, 50:31:0020202:2848, 50:31:0020202:2849, 50:31:0020202:2850, 50:31:0020202:2851, 50:31:0020202:2852, 50:31:0020202:2853, 50:31:0020202:2854, 50:31:0020202:2855, 50:31:0020202:2856, 50:31:0020202:2857, 50:31:0020202:2858, 50:31:0020202:2859, 50:31:0020202:2860, 50:31:0020202:2861, 50:31:0020202:2862, 50:31:0020202:2863, 50:31:0020202:2864, 50:31:0020202:2865, 50:31:0020202:2866, 50:31:0020202:2867, 50:31:0020202:2868, 50:31:0020202:2869, 50:31:0020202:2870, 50:31:0020202:2871, 50:31:0020202:2872, 50:31:0020202:2873, 50:31:0020202:2874, 50:31:0020202:2875, 50:31:0020202:2876, 50:31:0020202:2877, 50:31:0020202:2878, 50:31:0020202:2879, 50:31:0020202:2880, 50:31:0020202:2881, 50:31:0020202:2882, 50:31:0020202:2883, 50:31:0020202:2884, 50:31:0020202:2885, 50:31:0020202:2886, 50:31:0020202:2887, 50:31:0020202:2888, 50:31:0020202:2889, 50:31:0020202:2890, 50:31:0020202:2891, 50:31:0020202:2892, 50:31:0020202:2893, 50:31:0020202:2894, 50:31:0020202:2895, 50:31:0020202:2896, 50:31:0020202:2897, 50:31:0020202:2898, 50:31:0020202:2899, 50:31:0020202:2900, 50:31:0020202:2901, 50:31:0020202:2902, 50:31:0020202:2903, 50:31:0020202:2904, 50:31:0020202:2905, 50:31:0020202:2906, 50:31:0020202:2907, 50:31:0020202:2908, 50:31:0020202:2909, 50:31:0020202:2910, 50:31:0020202:2911, 50:31:0020202:2912, 50:31:0020202:2913, 50:31:0020202:2914, 50:31:0020202:2915, 50:31:0020202:2916, 50:31:0020202:2917, 50:31:0020202:2918, 50:31:0020202:2919, 50:31:0020202:2920, 50:31:0020202:2921, 50:31:0020202:2922, 50:31:0020202:2923, 50:31:0020202:2924, 50:31:0020202:2925, 50:31:0020202:2926, 50:31:0020202:2927, 50:31:0020202:2928, 50:31:0020202:2929, 50:31:0020202:2930, 50:31:0020202:2931, 50:31:0020202:2932, 50:31:0020202:2933, 50:31:0020202:2934, 50:31:0020202:2935, 50:31:0020202:2936, 50:31:0020202:2937, 50:31:0020202:2938, 50:31:0020202:2939, 50:31:0020202:2940, 50:31:0020202:2941, 50:31:0020202:2942, 50:31:0020202:2943, 50:31:0020202:2944, 50:31:0020202:2945, 50:31:0020202:2946, 50:31:0020202:2947, 50:31:0020202:2948, 50:31:0020202:2949, 50:31:0020202:2950, 50:31:0020202:2951, 50:31:0020202:2952, 50:31:0020202:2953, 50:31:0020202:2954, 50:31:0020202:2955, 50:31:0020202:2956, 50:31:0020202:2957, 50:31:0020202:2958, 50:31:0020202:2959, 50:31:0020202:2960, 50:31:0020202:2961, 50:31:0020202:2962, 50:31:0020202:2963, 50:31:0020202:2964, 50:31:0020202:2965, 50:31:0020202:2966, 50:31:0020202:2967, 50:31:0020202:2968, 50:31:0020202:2969, 50:31:0020202:2970, 50:31:0020202:2971, 50:31:0020202:2972, 50:31:0020202:2973, 50:31:0020202:2974, 50:31:0020202:2975, 50:31:0020202:2976, 50:31:0020202:2977, 50:31:0020202:2978, 50:31:0020202:2979, 50:31:0020202:2980, 50:31:0020202:2981, 50:31:0020202:2982, 50:31:0020202:2983, 50:31:0020202:2984, 50:31:0020202:2985, 50:31:0020202:2986, 50:31:0020202:2987, 50:31:0020202:2988, 50:31:0020202:2989, 50:31:0020202:2990, 50:31:0020202:2991, 50:31:0020202:2992, 50:31:0020202:2993, 50:31:0020202:2994, 50:31:0020202:2995, 50:31:0020202:2996, 50:31:0020202:2997, 50:31:0020202:2998, 50:31:0020202:2999, 50:31:0020202:3000, 50:31:0020202:3001, 50:31:0020202:3002, 50:31:0020202:3003, 50:31:0020202:3004, 50:31:0020202:3005, 50:31:0020202:3006, 50:31:0020202:3007, 50:31:0020202:3008, 50:31:0020202:3009, 50:31:0020202:3010, 50:31:0020202:3011, 50:31:0020202:3012, 50:31:0020202:3013, 50:31:0020202:3014, 50:31:0020202:3015, 50:31:0020202:3016, 50:31:0020202:3017, 50:31:0020202:3018, 50:31:0020202:3019, 50:31:0020202:3020, 50:31:0020202:3021, 50:31:0020202:3022, 50:31:0020202:3023, 50:31:0020202:3024, 50:31:0020202:3025, 50:31:0020202:3026, 50:31:0020202:3027, 50:31:0020202:3028, 50:31:0020202:3029, 50:31:0020202:3030</p>	<p>16.2 Номер участка, преобразованного в результате выдела:</p>

Начальник Одиноцкого отдела
(подпись и должность)

М.П.



Е. В. Трунов
(подпись, фамилия)

КАДАСТРОВЫЙ ПАСПОРТ ЗЕМЕЛЬНОГО УЧАСТКА

"04" февраля 2015 г. № МО-15/ВВ-151005

КП.1

1	Кадастровый номер: 50:31:0020202:3027	2	Лист № 2	3	Всего листов: 4
16.3	Номера участков, подлежащих снятию с кадастрового учета: 50:31:0020202:31				
16.4	Характер сведений государственного кадастра недвижимости (статус записи о земельном участке): Сведения о земельном участке носят временный характер. Дата истечения срока действия временного характера - 03.02.2020.				

Начальник Одипцовского отдела
(наименование должности)

М.П.




Е. В. Трунов
(инициалы, фамилия)

КАДАСТРОВЫЙ ПАСПОРТ ЗЕМЕЛЬНОГО УЧАСТКА
"04" февраля 2015 г. № МО-15/ЗВ-151005

КП.2

1	Кадастровый номер: 50:11:0020202.3027	2	Лист № 4	3	Всего листов: 4
План (чертеж, схема) земельного участка					



5 Масштаб 1:300

Начальник Одиноцкого отдела
(подпись, должность)



МП

Е. В. Трунов
(инициал, фамилия)



МИНИСТЕРСТВО ЭКОНОМИЧЕСКОГО РАЗВИТИЯ
РОССИЙСКОЙ ФЕДЕРАЦИИ
ФЕДЕРАЛЬНАЯ СЛУЖБА ГОСУДАРСТВЕННОЙ РЕГИСТРАЦИИ,
КАДАСТРА И КАРТОГРАФИИ
(РОСРЕЕСТР)

Управление Федеральной службы государственной регистрации,
кадастра и картографии по Московской области

СВИДЕТЕЛЬСТВО О ГОСУДАРСТВЕННОЙ РЕГИСТРАЦИИ ПРАВА

Московская область

Дата выдачи: 23.03.2015
Документы-основания: • Договор купли-продажи земельных участков от 10.10.2014
• Решение собственника о разделе земельного участка от 21.02.2015
Субъект (субъекты) права: Геранина Людмила Владимировна, дата рождения: 13.10.1954, место рождения: с.Андреевка Саракташского района Оренбургской области, гражданство: Российская Федерация, СНИЛС: 053-254-188 40

Вид права: Собственность
Кадастровый(условный) номер: 50:31:0020202:3028
Объект права: Земельный участок, категория земель: земли населенных пунктов, разрешенное использование: для жилищного строительства, площадь 752 кв. м , адрес (местонахождение) объекта: Московская область, Чеховский р-н, СП Стремилдовское, в районе д. Большое Петровское

Существующие ограничения (обременения) права: не зарегистрировано
О чем в Едином государственном реестре прав на недвижимое имущество и сделок с ним "23" марта 2015 года сделана запись регистрации № 50-50/031-50/031/001/2015-1993/1

Государственный регистратор



Бондарева О. В.

Филиал федерального государственного бюджетного учреждения "Федеральный кадастровый палата Росреестра" по Московской области

(полное наименование органа кадастрового учета)

КАДАСТРОВЫЙ ПАСПОРТ ЗЕМЕЛЬНОГО УЧАСТКА

"04" февраля 2015 г. № МО-15/ЗВ-151006

КП.1

1	Кадастровый номер: 50:31:0020202:3028	2	Лист № 1	3	Всего листов: 4
4	Номер кадастрового квартала: 50:31:0020202				
Общие сведения					
5	Пределы земельного участка: 50:31:0020202:31	6	Дата внесения номера в государственный кадастр недвижимости: 02.02.2015		
7					
8	Местоположение: Московская область, Чеховский район, СП Стремлювское, в районе д. Большое Петровское				
9	Категория земель: Земли населенных пунктов				
10	Разрешенное использование: для жилищного строительства				
11	Площадь: 752+/-19 кв. м				
12	Кадастровая стоимость (руб.): 568113,44				
13	Сведения о правах: —				
14	Особые отметки: —				
15	Сведения о природных объектах: —				
16	Дополнительные сведения для регистрации прав на образованные земельные участки		Дополнительные сведения прилагаются на листе № 2		

Начальник Одлинковского отдела

(инициалы, должность)

М.П.



Е. В. Трунов

(инициалы, фамилия)

Заместитель начальника отдела

Иванова Е.В.

КАДАСТРОВЫЙ ПАСПОРТ ЗЕМЕЛЬНОГО УЧАСТКА
 "04" февраля 2015 г. № МО-15/ЗВ-151006

КП.1

1	2	3	4
Кадастровый номер: 50:31:0020202:3028	Лист №2	Всего листов: 4	
16 Дополнительные сведения для регистрации прав на земельные участки	16.1		
	Номера образованных участков: 50:31:0020202:2818, 50:31:0020202:2819, 50:31:0020202:2820, 50:31:0020202:2821, 50:31:0020202:2822, 50:31:0020202:2823, 50:31:0020202:2824, 50:31:0020202:2825, 50:31:0020202:2826, 50:31:0020202:2827, 50:31:0020202:2828, 50:31:0020202:2829, 50:31:0020202:2830, 50:31:0020202:2831, 50:31:0020202:2832, 50:31:0020202:2833, 50:31:0020202:2834, 50:31:0020202:2835, 50:31:0020202:2836, 50:31:0020202:2837, 50:31:0020202:2838, 50:31:0020202:2839, 50:31:0020202:2840, 50:31:0020202:2841, 50:31:0020202:2842, 50:31:0020202:2843, 50:31:0020202:2844, 50:31:0020202:2845, 50:31:0020202:2846, 50:31:0020202:2847, 50:31:0020202:2848, 50:31:0020202:2849, 50:31:0020202:2850, 50:31:0020202:2851, 50:31:0020202:2852, 50:31:0020202:2853, 50:31:0020202:2854, 50:31:0020202:2855, 50:31:0020202:2856, 50:31:0020202:2857, 50:31:0020202:2858, 50:31:0020202:2859, 50:31:0020202:2860, 50:31:0020202:2861, 50:31:0020202:2862, 50:31:0020202:2863, 50:31:0020202:2864, 50:31:0020202:2865, 50:31:0020202:2866, 50:31:0020202:2867, 50:31:0020202:2868, 50:31:0020202:2869, 50:31:0020202:2870, 50:31:0020202:2871, 50:31:0020202:2872, 50:31:0020202:2873, 50:31:0020202:2874, 50:31:0020202:2875, 50:31:0020202:2876, 50:31:0020202:2877, 50:31:0020202:2878, 50:31:0020202:2879, 50:31:0020202:2880, 50:31:0020202:2881, 50:31:0020202:2882, 50:31:0020202:2883, 50:31:0020202:2884, 50:31:0020202:2885, 50:31:0020202:2886, 50:31:0020202:2887, 50:31:0020202:2888, 50:31:0020202:2889, 50:31:0020202:2890, 50:31:0020202:2891, 50:31:0020202:2892, 50:31:0020202:2893, 50:31:0020202:2894, 50:31:0020202:2895, 50:31:0020202:2896, 50:31:0020202:2897, 50:31:0020202:2898, 50:31:0020202:2899, 50:31:0020202:2900, 50:31:0020202:2901, 50:31:0020202:2902, 50:31:0020202:2903, 50:31:0020202:2904, 50:31:0020202:2905, 50:31:0020202:2906, 50:31:0020202:2907, 50:31:0020202:2908, 50:31:0020202:2909, 50:31:0020202:2910, 50:31:0020202:2911, 50:31:0020202:2912, 50:31:0020202:2913, 50:31:0020202:2914, 50:31:0020202:2915, 50:31:0020202:2916, 50:31:0020202:2917, 50:31:0020202:2918, 50:31:0020202:2919, 50:31:0020202:2920, 50:31:0020202:2921, 50:31:0020202:2922, 50:31:0020202:2923, 50:31:0020202:2924, 50:31:0020202:2925, 50:31:0020202:2926, 50:31:0020202:2927, 50:31:0020202:2928, 50:31:0020202:2929, 50:31:0020202:2930, 50:31:0020202:2931, 50:31:0020202:2932, 50:31:0020202:2933, 50:31:0020202:2934, 50:31:0020202:2935, 50:31:0020202:2936, 50:31:0020202:2937, 50:31:0020202:2938, 50:31:0020202:2939, 50:31:0020202:2940, 50:31:0020202:2941, 50:31:0020202:2942, 50:31:0020202:2943, 50:31:0020202:2944, 50:31:0020202:2945, 50:31:0020202:2946, 50:31:0020202:2947, 50:31:0020202:2948, 50:31:0020202:2949, 50:31:0020202:2950, 50:31:0020202:2951, 50:31:0020202:2952, 50:31:0020202:2953, 50:31:0020202:2954, 50:31:0020202:2955, 50:31:0020202:2956, 50:31:0020202:2957, 50:31:0020202:2958, 50:31:0020202:2959, 50:31:0020202:2960, 50:31:0020202:2961, 50:31:0020202:2962, 50:31:0020202:2963, 50:31:0020202:2964, 50:31:0020202:2965, 50:31:0020202:2966, 50:31:0020202:2967, 50:31:0020202:2968, 50:31:0020202:2969, 50:31:0020202:2970, 50:31:0020202:2971, 50:31:0020202:2972, 50:31:0020202:2973, 50:31:0020202:2974, 50:31:0020202:2975, 50:31:0020202:2976, 50:31:0020202:2977, 50:31:0020202:2978, 50:31:0020202:2979, 50:31:0020202:2980, 50:31:0020202:2981, 50:31:0020202:2982, 50:31:0020202:2983, 50:31:0020202:2984, 50:31:0020202:2985, 50:31:0020202:2986, 50:31:0020202:2987, 50:31:0020202:2988, 50:31:0020202:2989, 50:31:0020202:2990, 50:31:0020202:2991, 50:31:0020202:2992, 50:31:0020202:2993, 50:31:0020202:2994, 50:31:0020202:2995, 50:31:0020202:2996, 50:31:0020202:2997, 50:31:0020202:2998, 50:31:0020202:2999, 50:31:0020202:3000, 50:31:0020202:3001, 50:31:0020202:3002, 50:31:0020202:3003, 50:31:0020202:3004, 50:31:0020202:3005, 50:31:0020202:3006, 50:31:0020202:3007, 50:31:0020202:3008, 50:31:0020202:3009, 50:31:0020202:3010, 50:31:0020202:3011, 50:31:0020202:3012, 50:31:0020202:3013, 50:31:0020202:3014, 50:31:0020202:3015, 50:31:0020202:3016, 50:31:0020202:3017, 50:31:0020202:3018, 50:31:0020202:3019, 50:31:0020202:3020, 50:31:0020202:3021, 50:31:0020202:3022, 50:31:0020202:3023, 50:31:0020202:3024, 50:31:0020202:3025, 50:31:0020202:3026, 50:31:0020202:3027, 50:31:0020202:3028, 50:31:0020202:3029, 50:31:0020202:3030, 50:31:0020202:3031, 50:31:0020202:3032,		
	16.2		
Номер участка, преобразованного в результате выдела:			

Начальник Отделческого отдела
 (подпись и должность)

Е. В. Трунов
 (подпись, фамилия)



КАДАСТРОВЫЙ ПАСПОРТ ЗЕМЕЛЬНОГО УЧАСТКА
 "04" февраля 2015 г. № МО-15/ВВ-151006

КП.1

1	Кадастровый номер: 50:31:0020202.3028	2	Лист № 2	3	Всего листов: 4
16.3	Номера участков, подлежащих снятию с кадастрового учета: 50:31:0020202.31				
16.4	Характер сведений государственного кадастра недвижимости (статус записи о земельном участке): Сведения о земельном участке носят временный характер. Дата истечения срока действия временного характера - 03.02.2020.				

Начальник Олдинского отдела
 (наименование должности)

М.П. _____
 (подпись)

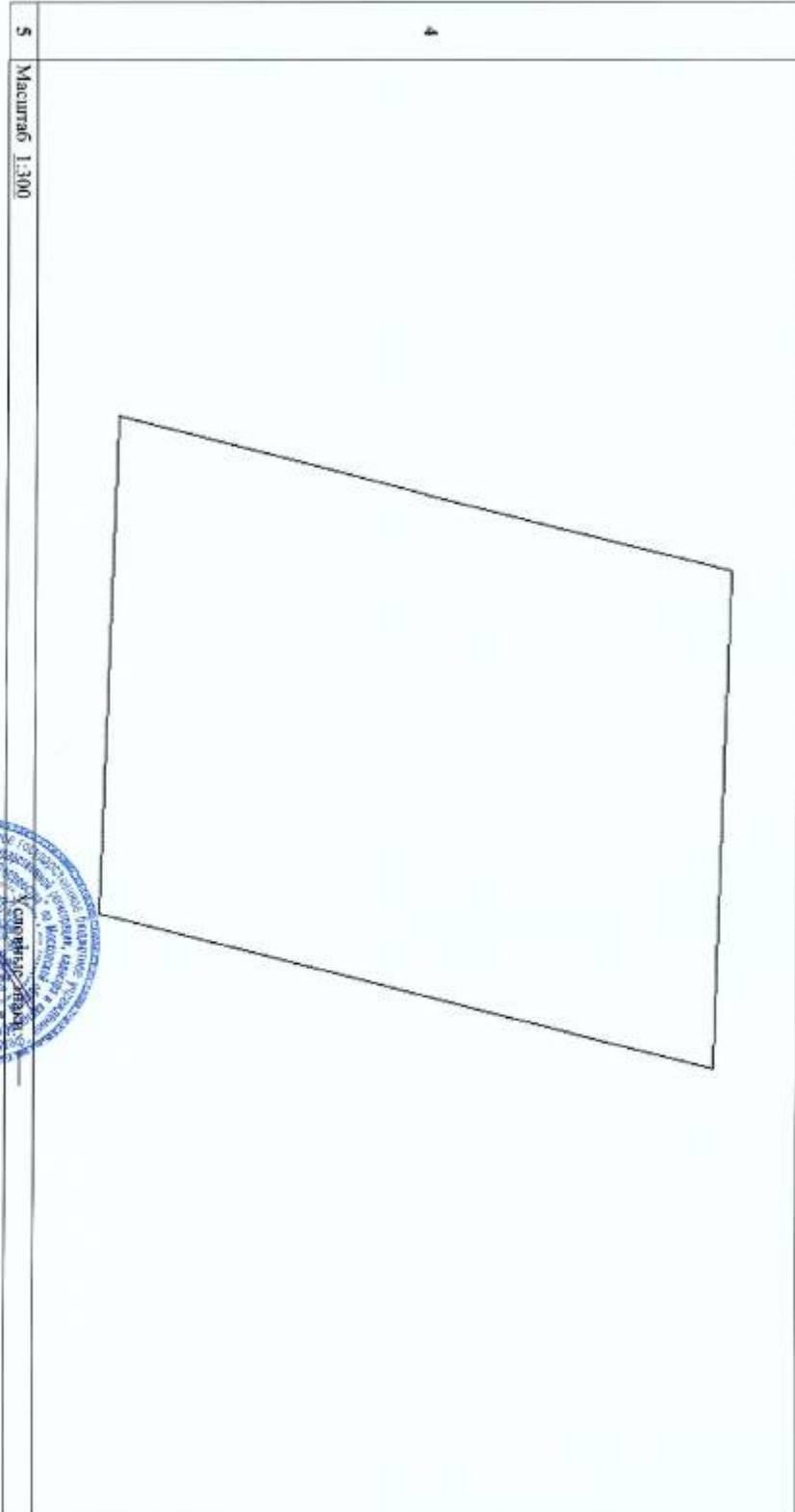


Е. В. Тучнов
 (инициалы, фамилия)

КАДАСТРОВЫЙ ПАСПОРТ ЗЕМЕЛЬНОГО УЧАСТКА
"04" февраля 2015 г. № МО-15/ВВ-151006

КП.2

1	Кадастровый номер: 50:31:0020202:3028	2	Лист № 4	3	Всего листов: 4
План (чертеж, схема) земельного участка					



5 Масштаб 1:300

Начальник Олдинцовского отдела
(наименование должности)

М.П.



Е. В. Трунов
(инициалы, фамилия)



МИНИСТЕРСТВО ЭКОНОМИЧЕСКОГО РАЗВИТИЯ
РОССИЙСКОЙ ФЕДЕРАЦИИ
ФЕДЕРАЛЬНАЯ СЛУЖБА ГОСУДАРСТВЕННОЙ РЕГИСТРАЦИИ,
КАДАСТРА И КАРТОГРАФИИ
(РОСРЕЕСТР)

Управление Федеральной службы государственной регистрации,
кадастра и картографии по Московской области

СВИДЕТЕЛЬСТВО О ГОСУДАРСТВЕННОЙ РЕГИСТРАЦИИ ПРАВА
Московская область

Дата выдачи: 23.03.2015

Документы-основания: * Договор купли-продажи земельных участков от 10.10.2014
• Решение собственника о разделе земельного участка от 21.02.2015

Субъект (субъекты) права: Геранина Людмила Владимировна, дата рождения: 13.10.1954,
место рождения: с.Андреевка Саракташского района Оренбургской области, гражданство:
Российская Федерация, СНИЛС: 053-254-188 40

Вид права: Собственность

Кадастровый(условный) номер: 50:31:0020202:3029

Объект права: Земельный участок, категория земель: земли населенных пунктов,
разрешенное использование: для жилищного строительства, площадь 754 кв. м , адрес
(местонахождение) объекта: Московская область, Чеховский р-н, СП Стремилотовское, в
районе д. Большое Петровское

Существующие ограничения (обременения) права: не зарегистрировано

О чем в Едином государственном реестре прав на недвижимое имущество и сделок с ним "23"
марта 2015 года сделана запись регистрации № 50-50/031-50/031/001/2015-1995/1

Государственный регистратор



(подпись, и.п.)

50-50/031-50/031/001/2015-1995/1

Бондарева О. В.

Филиал федерального государственного бюджетного учреждения "Федеральная кадастровая палата Росреестра" по Московской области

(полное наименование органа кадастрового учета)

КАДАСТРОВЫЙ ПАСПОРТ ЗЕМЕЛЬНОГО УЧАСТКА

"04" февраля 2015 г. № МО-15/ЗВ-151002

КП.1

1	Кадастровый номер: 50:31:0020202.3029	2	Лист № 1	3	Всего листов: 4
4	Номер кадастрового квартала: 50:31:0020202				
Общие сведения					
5	Предыдущие номера: 50:31:0020202.31	6	Дата внесения номера в государственный кадастр недвижимости: 02.02.2015		
7	—				
8	Местоположение: Московская область, Чеховский район, СП Стремимовское, в районе д. Большое Петровское				
9	Категория земель: Земли населенных пунктов				
10	Разрешенное использование: для жилищного строительства				
11	Площадь: 754+-19 кв. м				
12	Кадастровая стоимость (руб.): 569624,38				
13	Сведения о правах: —				
14	Особые отметки: —				
15	Сведения о природных объектах: —				
16	Дополнительные сведения для регистрации прав на образованные земельные участки	Дополнительные сведения прилагаются на листе № 2			

Начальник Одиноковского отдела

(инициалы, фамилия)

М.П.



Е. В. Гурнов

(инициалы, фамилия)

Заместитель начальника отдела

Иванова Е.В.

КАДАСТРОВЫЙ ПАСПОРТ ЗЕМЕЛЬНОГО УЧАСТКА
 "04" февраля 2015 г. № МО-15/ВВ-151002

КПД


1	2	3
Кадастровый номер: 50:31:0020202:3029	Лист № 2	Всего листов: 4
16 Дополнительные сведения для регистрации прав на образованные земельные участки	16.1 Дополнительные сведения для регистрации прав на образованные земельные участки	16.2 Номер участка, преобразованного в результате выдела
Номера образованных участков: 50:31:0020202:2818, 50:31:0020202:2819, 50:31:0020202:2820, 50:31:0020202:2821, 50:31:0020202:2822, 50:31:0020202:2823, 50:31:0020202:2824, 50:31:0020202:2825, 50:31:0020202:2826, 50:31:0020202:2827, 50:31:0020202:2828, 50:31:0020202:2829, 50:31:0020202:2830, 50:31:0020202:2831, 50:31:0020202:2832, 50:31:0020202:2833, 50:31:0020202:2834, 50:31:0020202:2835, 50:31:0020202:2836, 50:31:0020202:2837, 50:31:0020202:2838, 50:31:0020202:2839, 50:31:0020202:2840, 50:31:0020202:2841, 50:31:0020202:2842, 50:31:0020202:2843, 50:31:0020202:2844, 50:31:0020202:2845, 50:31:0020202:2846, 50:31:0020202:2847, 50:31:0020202:2848, 50:31:0020202:2849, 50:31:0020202:2850, 50:31:0020202:2851, 50:31:0020202:2852, 50:31:0020202:2853, 50:31:0020202:2854, 50:31:0020202:2855, 50:31:0020202:2856, 50:31:0020202:2857, 50:31:0020202:2858, 50:31:0020202:2859, 50:31:0020202:2860, 50:31:0020202:2861, 50:31:0020202:2862, 50:31:0020202:2863, 50:31:0020202:2864, 50:31:0020202:2865, 50:31:0020202:2866, 50:31:0020202:2867, 50:31:0020202:2868, 50:31:0020202:2869, 50:31:0020202:2870, 50:31:0020202:2871, 50:31:0020202:2872, 50:31:0020202:2873, 50:31:0020202:2874, 50:31:0020202:2875, 50:31:0020202:2876, 50:31:0020202:2877, 50:31:0020202:2878, 50:31:0020202:2879, 50:31:0020202:2880, 50:31:0020202:2881, 50:31:0020202:2882, 50:31:0020202:2883, 50:31:0020202:2884, 50:31:0020202:2885, 50:31:0020202:2886, 50:31:0020202:2887, 50:31:0020202:2888, 50:31:0020202:2889, 50:31:0020202:2890, 50:31:0020202:2891, 50:31:0020202:2892, 50:31:0020202:2893, 50:31:0020202:2894, 50:31:0020202:2895, 50:31:0020202:2896, 50:31:0020202:2897, 50:31:0020202:2898, 50:31:0020202:2899, 50:31:0020202:2900, 50:31:0020202:2901, 50:31:0020202:2902, 50:31:0020202:2903, 50:31:0020202:2904, 50:31:0020202:2905, 50:31:0020202:2906, 50:31:0020202:2907, 50:31:0020202:2908, 50:31:0020202:2909, 50:31:0020202:2910, 50:31:0020202:2911, 50:31:0020202:2912, 50:31:0020202:2913, 50:31:0020202:2914, 50:31:0020202:2915, 50:31:0020202:2916, 50:31:0020202:2917, 50:31:0020202:2918, 50:31:0020202:2919, 50:31:0020202:2920, 50:31:0020202:2921, 50:31:0020202:2922, 50:31:0020202:2923, 50:31:0020202:2924, 50:31:0020202:2925, 50:31:0020202:2926, 50:31:0020202:2927, 50:31:0020202:2928, 50:31:0020202:2929, 50:31:0020202:2930, 50:31:0020202:2931, 50:31:0020202:2932, 50:31:0020202:2933, 50:31:0020202:2934, 50:31:0020202:2935, 50:31:0020202:2936, 50:31:0020202:2937, 50:31:0020202:2938, 50:31:0020202:2939, 50:31:0020202:2940, 50:31:0020202:2941, 50:31:0020202:2942, 50:31:0020202:2943, 50:31:0020202:2944, 50:31:0020202:2945, 50:31:0020202:2946, 50:31:0020202:2947, 50:31:0020202:2948, 50:31:0020202:2949, 50:31:0020202:2950, 50:31:0020202:2951, 50:31:0020202:2952, 50:31:0020202:2953, 50:31:0020202:2954, 50:31:0020202:2955, 50:31:0020202:2956, 50:31:0020202:2957, 50:31:0020202:2958, 50:31:0020202:2959, 50:31:0020202:2960, 50:31:0020202:2961, 50:31:0020202:2962, 50:31:0020202:2963, 50:31:0020202:2964, 50:31:0020202:2965, 50:31:0020202:2966, 50:31:0020202:2967, 50:31:0020202:2968, 50:31:0020202:2969, 50:31:0020202:2970, 50:31:0020202:2971, 50:31:0020202:2972, 50:31:0020202:2973, 50:31:0020202:2974, 50:31:0020202:2975, 50:31:0020202:2976, 50:31:0020202:2977, 50:31:0020202:2978, 50:31:0020202:2979, 50:31:0020202:2980, 50:31:0020202:2981, 50:31:0020202:2982, 50:31:0020202:2983, 50:31:0020202:2984, 50:31:0020202:2985, 50:31:0020202:2986, 50:31:0020202:2987, 50:31:0020202:2988, 50:31:0020202:2989, 50:31:0020202:2990, 50:31:0020202:2991, 50:31:0020202:2992, 50:31:0020202:2993, 50:31:0020202:2994, 50:31:0020202:2995, 50:31:0020202:2996, 50:31:0020202:2997, 50:31:0020202:2998, 50:31:0020202:2999, 50:31:0020202:3000, 50:31:0020202:3001, 50:31:0020202:3002, 50:31:0020202:3003, 50:31:0020202:3004, 50:31:0020202:3005, 50:31:0020202:3006, 50:31:0020202:3007, 50:31:0020202:3008, 50:31:0020202:3009, 50:31:0020202:3010, 50:31:0020202:3011, 50:31:0020202:3012, 50:31:0020202:3013, 50:31:0020202:3014, 50:31:0020202:3015, 50:31:0020202:3016, 50:31:0020202:3017, 50:31:0020202:3018, 50:31:0020202:3019, 50:31:0020202:3020, 50:31:0020202:3021, 50:31:0020202:3022, 50:31:0020202:3023, 50:31:0020202:3024, 50:31:0020202:3025, 50:31:0020202:3026, 50:31:0020202:3027, 50:31:0020202:3028, 50:31:0020202:3029, 50:31:0020202:3030		

Начальник Единцовского отдела
 (подпись, должность)  М.П.
 Е. В. Трунов
 (подпись, фамилия)

КАДАСТРОВЫЙ ПАСПОРТ ЗЕМЕЛЬНОГО УЧАСТКА
"04" февраля 2015 г. № МО-15/ЭВ-151007

КП.2

1	Кадастровый номер: 50:31:0020202:3029	2	Лист № 4	3	Всего листов: 4
Лист (чертеж, схема) земельного участка					



5 Масштаб 1:300

Начальник Одипольского отдела
(подпись, должность)



Е. В. Турное
(инициалы, фамилия)



МИНИСТЕРСТВО ЭКОНОМИЧЕСКОГО РАЗВИТИЯ
РОССИЙСКОЙ ФЕДЕРАЦИИ
ФЕДЕРАЛЬНАЯ СЛУЖБА ГОСУДАРСТВЕННОЙ РЕГИСТРАЦИИ,
КАДАСТРА И КАРТОГРАФИИ
(РОСРЕЕСТР)

Управление Федеральной службы государственной регистрации,
кадастра и картографии по Московской области

СВИДЕТЕЛЬСТВО О ГОСУДАРСТВЕННОЙ РЕГИСТРАЦИИ ПРАВА

Московская область

Дата выдачи: 23.03.2015

Документы-основания: • Договор купли-продажи земельных участков от 10.10.2014

• Решение собственника о разделе земельного участка от 21.02.2015

Субъект (субъекты) права: Геранина Людмила Владимировна, дата рождения: 13.10.1954, место рождения: с.Андреевка Саракташского района Оренбургской области, гражданство: Российская Федерация, СНИЛС: 053-254-188 40

Вид права: Собственность

Кадастровый(условный) номер: 50:31:0020202:3030

Объект права: Земельный участок, категория земель: земли населенных пунктов, разрешенное использование: для жилищного строительства, площадь 655 кв. м , адрес (местонахождение) объекта: Московская область, Чеховский р-н, СП Стремиловское, в районе д. Большое Петровское

Существующие ограничения (обременения) права: не зарегистрировано

О чем в Едином государственном реестре прав на недвижимое имущество и сделок с ним "23" марта 2015 года сделана запись регистрации № 50:50/031-50/031/001/2015-1997/1

Государственный регистратор



(подпись М.П.)

50:50/031-50/031/001/2015-1997/1

Бондарева О. В.

Филиал федерального государственного бюджетного учреждения "Федеральная кадастровая палата Росреестра" по Московской области

(полное наименование органа кадастрового учета)

КАДАСТРОВЫЙ ПАСПОРТ ЗЕМЕЛЬНОГО УЧАСТКА

"04" февраля 2015 г. № МО-15/ВВ-151008

КП.1

1	Кадастровый номер: 50:31:0020202:3030	2	Лист № 1	3	Всего листов: 4
4	Номер кадастрового квартала: 50:31:0020202				
Общие сведения					
5	Предельные номера: 50:31:0020202:31	6	Дата внесения номера в государственный кадастр недвижимости: 02.02.2015		
7					
8	Местоположение: Московская область, Чеховский район, СП Стремилновское, в районе д. Большое Петровское				
9	Категория земель: Земли населенных пунктов				
10	Разрешенное использование: для жилищного строительства				
11	Площадь: 6554/-18 кв. м				
12	Кадастровая стоимость (руб.): 494832,85				
13	Сведения о правах: —				
14	Особые отметки: —				
15	Сведения о природных объектах: —				
16	Дополнительные сведения для регистрации прав на образованные земельные участки				
		Дополнительные сведения прилагаются на листе № 2			

Начальник Единцовского отдела
(наименование должности)

М.П.



Е. В. Трунов
(инициалы, фамилия)

Заместитель начальника отдела
Иванова Е.В.

КАДАСТРОВЫЙ ПАСПОРТ ЗЕМЕЛЬНОГО УЧАСТКА
 №4-февраля 2015 г. № МО-15/ВВ-151008

КП.1

1	2	3	4
Кадастровый номер: 50:31:0020202:3030	Лист № 2	Всего листов: 4	
<p>16 Дополнительные сведения для регистрации прав на образованные земельные участки</p>	<p>16.1 Номера образованных участков: 50:31:0020202:2818, 50:31:0020202:2819, 50:31:0020202:2820, 50:31:0020202:2821, 50:31:0020202:2822, 50:31:0020202:2823, 50:31:0020202:2824, 50:31:0020202:2825, 50:31:0020202:2826, 50:31:0020202:2827, 50:31:0020202:2828, 50:31:0020202:2829, 50:31:0020202:2830, 50:31:0020202:2831, 50:31:0020202:2832, 50:31:0020202:2833, 50:31:0020202:2834, 50:31:0020202:2835, 50:31:0020202:2836, 50:31:0020202:2837, 50:31:0020202:2838, 50:31:0020202:2839, 50:31:0020202:2840, 50:31:0020202:2841, 50:31:0020202:2842, 50:31:0020202:2843, 50:31:0020202:2844, 50:31:0020202:2845, 50:31:0020202:2846, 50:31:0020202:2847, 50:31:0020202:2848, 50:31:0020202:2849, 50:31:0020202:2850, 50:31:0020202:2851, 50:31:0020202:2852, 50:31:0020202:2853, 50:31:0020202:2854, 50:31:0020202:2855, 50:31:0020202:2856, 50:31:0020202:2857, 50:31:0020202:2858, 50:31:0020202:2859, 50:31:0020202:2860, 50:31:0020202:2861, 50:31:0020202:2862, 50:31:0020202:2863, 50:31:0020202:2864, 50:31:0020202:2865, 50:31:0020202:2866, 50:31:0020202:2867, 50:31:0020202:2868, 50:31:0020202:2869, 50:31:0020202:2870, 50:31:0020202:2871, 50:31:0020202:2872, 50:31:0020202:2873, 50:31:0020202:2874, 50:31:0020202:2875, 50:31:0020202:2876, 50:31:0020202:2877, 50:31:0020202:2878, 50:31:0020202:2879, 50:31:0020202:2880, 50:31:0020202:2881, 50:31:0020202:2882, 50:31:0020202:2883, 50:31:0020202:2884, 50:31:0020202:2885, 50:31:0020202:2886, 50:31:0020202:2887, 50:31:0020202:2888, 50:31:0020202:2889, 50:31:0020202:2890, 50:31:0020202:2891, 50:31:0020202:2892, 50:31:0020202:2893, 50:31:0020202:2894, 50:31:0020202:2895, 50:31:0020202:2896, 50:31:0020202:2897, 50:31:0020202:2898, 50:31:0020202:2899, 50:31:0020202:2900, 50:31:0020202:2901, 50:31:0020202:2902, 50:31:0020202:2903, 50:31:0020202:2904, 50:31:0020202:2905, 50:31:0020202:2906, 50:31:0020202:2907, 50:31:0020202:2908, 50:31:0020202:2909, 50:31:0020202:2910, 50:31:0020202:2911, 50:31:0020202:2912, 50:31:0020202:2913, 50:31:0020202:2914, 50:31:0020202:2915, 50:31:0020202:2916, 50:31:0020202:2917, 50:31:0020202:2918, 50:31:0020202:2919, 50:31:0020202:2920, 50:31:0020202:2921, 50:31:0020202:2922, 50:31:0020202:2923, 50:31:0020202:2924, 50:31:0020202:2925, 50:31:0020202:2926, 50:31:0020202:2927, 50:31:0020202:2928, 50:31:0020202:2929, 50:31:0020202:2930, 50:31:0020202:2931, 50:31:0020202:2932, 50:31:0020202:2933, 50:31:0020202:2934, 50:31:0020202:2935, 50:31:0020202:2936, 50:31:0020202:2937, 50:31:0020202:2938, 50:31:0020202:2939, 50:31:0020202:2940, 50:31:0020202:2941, 50:31:0020202:2942, 50:31:0020202:2943, 50:31:0020202:2944, 50:31:0020202:2945, 50:31:0020202:2946, 50:31:0020202:2947, 50:31:0020202:2948, 50:31:0020202:2949, 50:31:0020202:2950, 50:31:0020202:2951, 50:31:0020202:2952, 50:31:0020202:2953, 50:31:0020202:2954, 50:31:0020202:2955, 50:31:0020202:2956, 50:31:0020202:2957, 50:31:0020202:2958, 50:31:0020202:2959, 50:31:0020202:2960, 50:31:0020202:2961, 50:31:0020202:2962, 50:31:0020202:2963, 50:31:0020202:2964, 50:31:0020202:2965, 50:31:0020202:2966, 50:31:0020202:2967, 50:31:0020202:2968, 50:31:0020202:2969, 50:31:0020202:2970, 50:31:0020202:2971, 50:31:0020202:2972, 50:31:0020202:2973, 50:31:0020202:2974, 50:31:0020202:2975, 50:31:0020202:2976, 50:31:0020202:2977, 50:31:0020202:2978, 50:31:0020202:2979, 50:31:0020202:2980, 50:31:0020202:2981, 50:31:0020202:2982, 50:31:0020202:2983, 50:31:0020202:2984, 50:31:0020202:2985, 50:31:0020202:2986, 50:31:0020202:2987, 50:31:0020202:2988, 50:31:0020202:2989, 50:31:0020202:2990, 50:31:0020202:2991, 50:31:0020202:2992, 50:31:0020202:2993, 50:31:0020202:2994, 50:31:0020202:2995, 50:31:0020202:2996, 50:31:0020202:2997, 50:31:0020202:2998, 50:31:0020202:2999, 50:31:0020202:3000, 50:31:0020202:3001, 50:31:0020202:3002, 50:31:0020202:3003, 50:31:0020202:3004, 50:31:0020202:3005, 50:31:0020202:3006, 50:31:0020202:3007, 50:31:0020202:3008, 50:31:0020202:3009, 50:31:0020202:3010, 50:31:0020202:3011, 50:31:0020202:3012, 50:31:0020202:3013, 50:31:0020202:3014, 50:31:0020202:3015, 50:31:0020202:3016, 50:31:0020202:3017, 50:31:0020202:3018, 50:31:0020202:3019, 50:31:0020202:3020, 50:31:0020202:3021, 50:31:0020202:3022, 50:31:0020202:3023, 50:31:0020202:3024, 50:31:0020202:3025, 50:31:0020202:3026, 50:31:0020202:3027, 50:31:0020202:3028, 50:31:0020202:3029, 50:31:0020202:3030</p>	<p>16.2 Номер участка, приобретенного в результате выдела</p>	

Начальник Овдинского отдела
 (подпись)



Е.В. Трунов
 (инициалы, фамилия)

КАДАСТРОВЫЙ ПАСПОРТ ЗЕМЕЛЬНОГО УЧАСТКА

№4^Ф февраля 2015 г. № МО-1/ЭВ-151008

КП.1

1	Кадастровый номер: 50-31:0020202:3030	2	Лист № 3	3	Всего листов: 4
16.3	Номера участков, подлежащих снятию с кадастрового учета: 50-31:0020202:31				
16.4	Характер сведений государственного кадастра недвижимости (статус земли о земельном участке): Сведения о земельном участке носят временный характер. Дата истечения срока действия временного характера - 03.02.2020.				

Начальник Одипцовского отдела
(инициалы, должность)

М.П.




Е. В. Трунов
(инициалы, фамилия)

КАДАСТРОВЫЙ ПАСПОРТ ЗЕМЕЛЬНОГО УЧАСТКА
"04" февраля 2015 г. № МО-1/ЭВ-151008

КП.2

1	Кадастровый номер: 50:11-0020202-3030	2	Лист № 4	3	Всего листов: 4
План (чертеж, схема) земельного участка					



5 Масштаб: 1:300

Начальник Одинцовского отдела
(подпись и должность)



МП

Е. В. Гурнов
(подпись, фамилия)



МИНИСТЕРСТВО ЭКОНОМИЧЕСКОГО РАЗВИТИЯ
РОССИЙСКОЙ ФЕДЕРАЦИИ
ФЕДЕРАЛЬНАЯ СЛУЖБА ГОСУДАРСТВЕННОЙ РЕГИСТРАЦИИ,
КАДАСТРА И КАРТОГРАФИИ
(РОСРЕЕСТР)

Управление Федеральной службы государственной регистрации,
кадастра и картографии по Московской области

СВИДЕТЕЛЬСТВО О ГОСУДАРСТВЕННОЙ РЕГИСТРАЦИИ ПРАВА

Московская область

Дата выдачи: 21.03.2015

Документы-основания: • Договор купли-продажи земельных участков от 10.10.2014

• Решение собственника о разделе земельного участка от 21.02.2015

Субъект (субъекты) права: Геранина Людмила Владимировна, дата рождения: 13.10.1954, место рождения: с. Андреевка Саракташского района Оренбургской области, гражданство: Российская Федерация, СНИЛС: 053-254-188 40

Вид права: Собственность

Кадастровый(условный) номер: 50:31:0020202:3007

Объект права: Земельный участок, категория земель: земли населенных пунктов, разрешенное использование: для жилищного строительства, площадь 943 кв. м, адрес (местонахождение) объекта: Московская область, Чеховский район, СП Стремилдовское, в районе д. Большое Петровское

Существующие ограничения (обременения) права: не зарегистрировано

О чем в Едином государственном реестре прав на недвижимое имущество и сделок с ним "21" марта 2015 года сделана запись регистрации № 50-50/031-50/031/001/2015-2142/1

Государственный регистратор



50-50/031-50/031/001/2015-2142/1

Бондарева О. В.

Федеральное государственное бюджетное учреждение "Федеральный кадастровый палат Регистр" по Московской области

(полное наименование органа кадастрового учета)

КАДАСТРОВЫЙ ПАСПОРТ ЗЕМЕЛЬНОГО УЧАСТКА

"04" февраля 2015 г. № МО-15/ЗВ-150985

КП.1

1	Кадастровый номер: 50:31:0020202.3007	2	Лист № 1	3	Всего листов: 4
4	Номер кадастрового квартала: 50:31:0020202				
Общие сведения					
5	Предыдущие номера: 50:31:0020202.31	6	Дата внесения номера в государственный кадастр недвижимости: 02.02.2015		
7	—				
8	Местоположение: Московская область, Чеховский район, СП Стремилновское, в районе д. Большая Петровское				
9	Категория земель: Земли населенных пунктов				
10	Разрешенное использование: для жилищного строительства				
11	Площадь: 9437±21 кв. м				
12	Кадастровая стоимость (руб.): 712408,21				
13	Сведения о правах: —				
14	Особые отметки: —				
15	Сведения о природных объектах: —				
16	Дополнительные сведения для регистрации прав на образованные земельные участки	Дополнительные сведения прилагаются на листе № 2			

Начальник Диниловского отдела
(наименование должности)

М.П.



Е. В. Гвунюв
(инициалы, фамилия)

Заместитель начальника отдела

Иванова Е.В.

КАДАСТРОВЫЙ ПАСПОРТ ЗЕМЕЛЬНОГО УЧАСТКА
 "04" февраля 2015 г. № МО-15/ЗВ-150985

КП.1

1	Кадастровый номер: 50:31:0020202:3002	2	Лист № 2	3	Всего листов: 4
<p>16</p> <p>Дополнительные сведения для регистрации права на образованные земельные участки</p>	<p>16.1</p> <p>Номера образующихся участков: 50:31:0020202:2818, 50:31:0020202:2819, 50:31:0020202:2820, 50:31:0020202:2821, 50:31:0020202:2822, 50:31:0020202:2823, 50:31:0020202:2824, 50:31:0020202:2825, 50:31:0020202:2826, 50:31:0020202:2827, 50:31:0020202:2828, 50:31:0020202:2829, 50:31:0020202:2830, 50:31:0020202:2831, 50:31:0020202:2832, 50:31:0020202:2833, 50:31:0020202:2834, 50:31:0020202:2835, 50:31:0020202:2836, 50:31:0020202:2837, 50:31:0020202:2838, 50:31:0020202:2839, 50:31:0020202:2840, 50:31:0020202:2841, 50:31:0020202:2842, 50:31:0020202:2843, 50:31:0020202:2844, 50:31:0020202:2845, 50:31:0020202:2846, 50:31:0020202:2847, 50:31:0020202:2848, 50:31:0020202:2849, 50:31:0020202:2850, 50:31:0020202:2851, 50:31:0020202:2852, 50:31:0020202:2853, 50:31:0020202:2854, 50:31:0020202:2855, 50:31:0020202:2856, 50:31:0020202:2857, 50:31:0020202:2858, 50:31:0020202:2859, 50:31:0020202:2860, 50:31:0020202:2861, 50:31:0020202:2862, 50:31:0020202:2863, 50:31:0020202:2864, 50:31:0020202:2865, 50:31:0020202:2866, 50:31:0020202:2867, 50:31:0020202:2868, 50:31:0020202:2869, 50:31:0020202:2870, 50:31:0020202:2871, 50:31:0020202:2872, 50:31:0020202:2873, 50:31:0020202:2874, 50:31:0020202:2875, 50:31:0020202:2876, 50:31:0020202:2877, 50:31:0020202:2878, 50:31:0020202:2879, 50:31:0020202:2880, 50:31:0020202:2881, 50:31:0020202:2882, 50:31:0020202:2883, 50:31:0020202:2884, 50:31:0020202:2885, 50:31:0020202:2886, 50:31:0020202:2887, 50:31:0020202:2888, 50:31:0020202:2889, 50:31:0020202:2890, 50:31:0020202:2891, 50:31:0020202:2892, 50:31:0020202:2893, 50:31:0020202:2894, 50:31:0020202:2895, 50:31:0020202:2896, 50:31:0020202:2897, 50:31:0020202:2898, 50:31:0020202:2899, 50:31:0020202:2900, 50:31:0020202:2901, 50:31:0020202:2902, 50:31:0020202:2903, 50:31:0020202:2904, 50:31:0020202:2905, 50:31:0020202:2906, 50:31:0020202:2907, 50:31:0020202:2908, 50:31:0020202:2909, 50:31:0020202:2910, 50:31:0020202:2911, 50:31:0020202:2912, 50:31:0020202:2913, 50:31:0020202:2914, 50:31:0020202:2915, 50:31:0020202:2916, 50:31:0020202:2917, 50:31:0020202:2918, 50:31:0020202:2919, 50:31:0020202:2920, 50:31:0020202:2921, 50:31:0020202:2922, 50:31:0020202:2923, 50:31:0020202:2924, 50:31:0020202:2925, 50:31:0020202:2926, 50:31:0020202:2927, 50:31:0020202:2928, 50:31:0020202:2929, 50:31:0020202:2930, 50:31:0020202:2931, 50:31:0020202:2932, 50:31:0020202:2933, 50:31:0020202:2934, 50:31:0020202:2935, 50:31:0020202:2936, 50:31:0020202:2937, 50:31:0020202:2938, 50:31:0020202:2939, 50:31:0020202:2940, 50:31:0020202:2941, 50:31:0020202:2942, 50:31:0020202:2943, 50:31:0020202:2944, 50:31:0020202:2945, 50:31:0020202:2946, 50:31:0020202:2947, 50:31:0020202:2948, 50:31:0020202:2949, 50:31:0020202:2950, 50:31:0020202:2951, 50:31:0020202:2952, 50:31:0020202:2953, 50:31:0020202:2954, 50:31:0020202:2955, 50:31:0020202:2956, 50:31:0020202:2957, 50:31:0020202:2958, 50:31:0020202:2959, 50:31:0020202:2960, 50:31:0020202:2961, 50:31:0020202:2962, 50:31:0020202:2963, 50:31:0020202:2964, 50:31:0020202:2965, 50:31:0020202:2966, 50:31:0020202:2967, 50:31:0020202:2968, 50:31:0020202:2969, 50:31:0020202:2970, 50:31:0020202:2971, 50:31:0020202:2972, 50:31:0020202:2973, 50:31:0020202:2974, 50:31:0020202:2975, 50:31:0020202:2976, 50:31:0020202:2977, 50:31:0020202:2978, 50:31:0020202:2979, 50:31:0020202:2980, 50:31:0020202:2981, 50:31:0020202:2982, 50:31:0020202:2983, 50:31:0020202:2984, 50:31:0020202:2985, 50:31:0020202:2986, 50:31:0020202:2987, 50:31:0020202:2988, 50:31:0020202:2989, 50:31:0020202:2990, 50:31:0020202:2991, 50:31:0020202:2992, 50:31:0020202:2993, 50:31:0020202:2994, 50:31:0020202:2995, 50:31:0020202:2996, 50:31:0020202:2997, 50:31:0020202:2998, 50:31:0020202:2999, 50:31:0020202:3000, 50:31:0020202:3001, 50:31:0020202:3002, 50:31:0020202:3003, 50:31:0020202:3004, 50:31:0020202:3005, 50:31:0020202:3006, 50:31:0020202:3007, 50:31:0020202:3008, 50:31:0020202:3009, 50:31:0020202:3010, 50:31:0020202:3011, 50:31:0020202:3012, 50:31:0020202:3013, 50:31:0020202:3014, 50:31:0020202:3015, 50:31:0020202:3016, 50:31:0020202:3017, 50:31:0020202:3018, 50:31:0020202:3019, 50:31:0020202:3020, 50:31:0020202:3021, 50:31:0020202:3022, 50:31:0020202:3023, 50:31:0020202:3024, 50:31:0020202:3025, 50:31:0020202:3026, 50:31:0020202:3027, 50:31:0020202:3028, 50:31:0020202:3029, 50:31:0020202:3030</p>	<p>16.2</p> <p>Номер участка, преобразованного в результате выдела:</p>			

Начальник Оленинского отдела
 (подпись и должность)

М.П.



Е. В. Трунов
 (подпись, фамилия)

КАДАСТРОВЫЙ ПАСПОРТ ЗЕМЕЛЬНОГО УЧАСТКА

"04" февраля 2015 г. № МО-15/ЭВ-150985

КП.1

1	Кадастровый номер: 50:31:0020202:3007	2	Лист № 3	3	Всего листов: 4
	16.3 Номер участка, подлежащих снятию с кадастрового учета: 50:31:0020202:31				
	16.4 Характер сведений государственного кадастра недвижимости (статус записи о земельном участке): Сведения о земельном участке носят временный характер. Дата истечения срока действия временного характера - 03.02.2020.				

Начальник Одиноцкого отдела
(наименование должности)

М.П.




Е. В. Трунов
(инициалы, фамилия)

КАДАСТРОВЫЙ ПАСПОРТ ЗЕМЕЛЬНОГО УЧАСТКА
"04" февраля 2015 г. № МО-15/ЗВ-150985

КП.2

1	2	3	4
Кадастровый номер: 50:31:0020202.3:007	Лист № 4	Всего листов: 4	
План (чертеж, схема) земельного участка			



Начальник Одипновского отдела
(подпись, должность)



МП

Е. В. Трунов
(инициалы, фамилия)



МИНИСТЕРСТВО ЭКОНОМИЧЕСКОГО РАЗВИТИЯ
РОССИЙСКОЙ ФЕДЕРАЦИИ
ФЕДЕРАЛЬНАЯ СЛУЖБА ГОСУДАРСТВЕННОЙ РЕГИСТРАЦИИ,
КАДАСТРА И КАРТОГРАФИИ
(РОСРЕЕСТР)

Управление Федеральной службы государственной регистрации,
кадастра и картографии по Московской области

СВИДЕТЕЛЬСТВО О ГОСУДАРСТВЕННОЙ РЕГИСТРАЦИИ ПРАВА

Московская область

Дата выдачи: 21.03.2015
Документы-основания: • Решение собственника о разделе земельного участка от 21.02.2015
• Договор купли-продажи земельных участков от 10.10.2014
Субъект (субъекты) права: Геранина Людмила Владимировна, дата рождения: 13.10.1954, место рождения: с. Андреевка Саракташского района Оренбургской области, гражданство: Российская Федерация, СНИЛС: 053-254-188 40

Вид права: Собственность
Кадастровый(условный) номер: 50:31:0020202:3006
Объект права: Земельный участок, категория земель: земли населенных пунктов, разрешенное использование: для жилищного строительства, площадь 829 кв. м, адрес (местонахождение) объекта: Московская область, Чеховский район, СП Стремилдовское, в районе д. Большое Петровское

Существующие ограничения (обременения) права: не зарегистрировано
О чем в Едином государственном реестре прав на недвижимое имущество и сделок с ним "21" марта 2015 года сделана запись регистрации № 50-50/031-50/031/001/2015-2144/1

Государственный регистратор



50-50/031-50/031/001/2015-2144/1

Бондарева О. В.

Филиал федерального государственного бюджетного учреждения "Федеральная кадастровая палата Росреестра" по Московской области

(полное наименование органа кадастрового учета)

КАДАСТРОВЫЙ ПАСПОРТ ЗЕМЕЛЬНОГО УЧАСТКА

"04" февраля 2015 г. № МО-15/ЗВ-150984

КП.1

1	Кадастровый номер: 50:31:0020202:3006	2	Лист №1	3	Всего листов: 4
4	Номер кадастрового квартала: 50:31:0020202				
Общие сведения					
5	Пределы земельного участка: 50:31:0020202:31	6	Дата внесения номера в государственный кадастр недвижимости: 02.02.2015		
7	—				
8	Местоположение: Московская область, Чеховский район, СП Стремилдовское, в районе д. Большое Петровское				
9	Категория земель: Земли населенных пунктов				
10	Разрешенное использование: для жилищного строительства				
11	Площадь: 8297/20 кв. м				
12	Кадастровая стоимость (руб.): 626284,63				
13	Сведения о правах: —				
14	Особые отметки: —				
15	Сведения о природных объектах: —				
16	Дополнительные сведения для регистрации прав на образованные земельные участки	Дополнительные сведения прилагаются к листу № 2			

Начальник Одинцовского отдела
(наименование должности)

М.П.



Е. В. Трунов
(инициалы, фамилия)

Заместитель начальника отдела

Иванова Е.В.

КАДАСТРОВЫЙ ПАСПОРТ ЗЕМЕЛЬНОГО УЧАСТКА
 "04" февраля 2015 г. № МО-15/ВВ-150984

КП.1

1	Кадастровый номер: 50:31:0020202:3:006	2	Лист № 2	3	Всего листов: 4
<p>16</p> <p>Дополнительные сведения для регистрации прав на образованные земельные участки</p>	<p>16.1</p> <p>Номера образованных участков: 50:31:0020202:2818, 50:31:0020202:2819, 50:31:0020202:2820, 50:31:0020202:2821, 50:31:0020202:2822, 50:31:0020202:2823, 50:31:0020202:2824, 50:31:0020202:2825, 50:31:0020202:2826, 50:31:0020202:2827, 50:31:0020202:2828, 50:31:0020202:2829, 50:31:0020202:2830, 50:31:0020202:2831, 50:31:0020202:2832, 50:31:0020202:2833, 50:31:0020202:2834, 50:31:0020202:2835, 50:31:0020202:2836, 50:31:0020202:2837, 50:31:0020202:2838, 50:31:0020202:2839, 50:31:0020202:2840, 50:31:0020202:2841, 50:31:0020202:2842, 50:31:0020202:2843, 50:31:0020202:2844, 50:31:0020202:2845, 50:31:0020202:2846, 50:31:0020202:2847, 50:31:0020202:2848, 50:31:0020202:2849, 50:31:0020202:2850, 50:31:0020202:2851, 50:31:0020202:2852, 50:31:0020202:2853, 50:31:0020202:2854, 50:31:0020202:2855, 50:31:0020202:2856, 50:31:0020202:2857, 50:31:0020202:2858, 50:31:0020202:2859, 50:31:0020202:2860, 50:31:0020202:2861, 50:31:0020202:2862, 50:31:0020202:2863, 50:31:0020202:2864, 50:31:0020202:2865, 50:31:0020202:2866, 50:31:0020202:2867, 50:31:0020202:2868, 50:31:0020202:2869, 50:31:0020202:2870, 50:31:0020202:2871, 50:31:0020202:2872, 50:31:0020202:2873, 50:31:0020202:2874, 50:31:0020202:2875, 50:31:0020202:2876, 50:31:0020202:2877, 50:31:0020202:2878, 50:31:0020202:2879, 50:31:0020202:2880, 50:31:0020202:2881, 50:31:0020202:2882, 50:31:0020202:2883, 50:31:0020202:2884, 50:31:0020202:2885, 50:31:0020202:2886, 50:31:0020202:2887, 50:31:0020202:2888, 50:31:0020202:2889, 50:31:0020202:2890, 50:31:0020202:2891, 50:31:0020202:2892, 50:31:0020202:2893, 50:31:0020202:2894, 50:31:0020202:2895, 50:31:0020202:2896, 50:31:0020202:2897, 50:31:0020202:2898, 50:31:0020202:2899, 50:31:0020202:2900, 50:31:0020202:2901, 50:31:0020202:2902, 50:31:0020202:2903, 50:31:0020202:2904, 50:31:0020202:2905, 50:31:0020202:2906, 50:31:0020202:2907, 50:31:0020202:2908, 50:31:0020202:2909, 50:31:0020202:2910, 50:31:0020202:2911, 50:31:0020202:2912, 50:31:0020202:2913, 50:31:0020202:2914, 50:31:0020202:2915, 50:31:0020202:2916, 50:31:0020202:2917, 50:31:0020202:2918, 50:31:0020202:2919, 50:31:0020202:2920, 50:31:0020202:2921, 50:31:0020202:2922, 50:31:0020202:2923, 50:31:0020202:2924, 50:31:0020202:2925, 50:31:0020202:2926, 50:31:0020202:2927, 50:31:0020202:2928, 50:31:0020202:2929, 50:31:0020202:2930, 50:31:0020202:2931, 50:31:0020202:2932, 50:31:0020202:2933, 50:31:0020202:2934, 50:31:0020202:2935, 50:31:0020202:2936, 50:31:0020202:2937, 50:31:0020202:2938, 50:31:0020202:2939, 50:31:0020202:2940, 50:31:0020202:2941, 50:31:0020202:2942, 50:31:0020202:2943, 50:31:0020202:2944, 50:31:0020202:2945, 50:31:0020202:2946, 50:31:0020202:2947, 50:31:0020202:2948, 50:31:0020202:2949, 50:31:0020202:2950, 50:31:0020202:2951, 50:31:0020202:2952, 50:31:0020202:2953, 50:31:0020202:2954, 50:31:0020202:2955, 50:31:0020202:2956, 50:31:0020202:2957, 50:31:0020202:2958, 50:31:0020202:2959, 50:31:0020202:2960, 50:31:0020202:2961, 50:31:0020202:2962, 50:31:0020202:2963, 50:31:0020202:2964, 50:31:0020202:2965, 50:31:0020202:2966, 50:31:0020202:2967, 50:31:0020202:2968, 50:31:0020202:2969, 50:31:0020202:2970, 50:31:0020202:2971, 50:31:0020202:2972, 50:31:0020202:2973, 50:31:0020202:2974, 50:31:0020202:2975, 50:31:0020202:2976, 50:31:0020202:2977, 50:31:0020202:2978, 50:31:0020202:2979, 50:31:0020202:2980, 50:31:0020202:2981, 50:31:0020202:2982, 50:31:0020202:2983, 50:31:0020202:2984, 50:31:0020202:2985, 50:31:0020202:2986, 50:31:0020202:2987, 50:31:0020202:2988, 50:31:0020202:2989, 50:31:0020202:2990, 50:31:0020202:2991, 50:31:0020202:2992, 50:31:0020202:2993, 50:31:0020202:2994, 50:31:0020202:2995, 50:31:0020202:2996, 50:31:0020202:2997, 50:31:0020202:2998, 50:31:0020202:2999, 50:31:0020202:3000, 50:31:0020202:3001, 50:31:0020202:3002, 50:31:0020202:3003, 50:31:0020202:3004, 50:31:0020202:3005, 50:31:0020202:3006, 50:31:0020202:3007, 50:31:0020202:3008, 50:31:0020202:3009, 50:31:0020202:3010, 50:31:0020202:3011, 50:31:0020202:3012, 50:31:0020202:3013, 50:31:0020202:3014, 50:31:0020202:3015, 50:31:0020202:3016, 50:31:0020202:3017, 50:31:0020202:3018, 50:31:0020202:3019, 50:31:0020202:3020, 50:31:0020202:3021, 50:31:0020202:3022, 50:31:0020202:3023, 50:31:0020202:3024, 50:31:0020202:3025, 50:31:0020202:3026, 50:31:0020202:3027, 50:31:0020202:3028, 50:31:0020202:3029, 50:31:0020202:3030</p>	<p>16.2</p> <p>Номер участка, преобразованного в результате выдела:</p>			

Начальник Единцовского отдела
 (подпись и должность)

М.П.



Е. В. Гурнов
 (подпись, фамилия)

КАДАСТРОВЫЙ ПАСПОРТ ЗЕМЕЛЬНОГО УЧАСТКА
 "04" февраля 2015 г. № МО-15/ЗВ-150984

КП.1

1	Кадастровый номер: 50:11:0020202.3:006	2	Лист № 2	3	Всего листов: 4
16.3	Номера участков, подлежащих снятию с кадастрового учета: 50:31:0020202.3:1				
16.4	Характер сведений государственного кадастра недвижимости (статус записи о земельном участке): Сведения о земельном участке носят временный характер. Дата истечения срока действия временного характера - 03.02.2020.				

Начальник Омнинского отдела
 (подпись и должность)



МП

Е. В. Трунов
 (подпись, фамилия)

КАДАСТРОВЫЙ ПАСПОРТ ЗЕМЕЛЬНОГО УЧАСТКА
"04" февраля 2015 г. № МО-15/ЭВ-150984


КП.2

1 Кадастровый номер: 50:31:0020202.3:006

2 Лист № 4

3 Всего листов: 4

План (чертеж, схема) земельного участка



5 Масштаб 1:300

Начальник Одиноцкого отдела
(подпись/подлинник)



М.П.

Е. В. Гурнов
(инициалы, фамилия)



МИНИСТЕРСТВО ЭКОНОМИЧЕСКОГО РАЗВИТИЯ
РОССИЙСКОЙ ФЕДЕРАЦИИ
ФЕДЕРАЛЬНАЯ СЛУЖБА ГОСУДАРСТВЕННОЙ РЕГИСТРАЦИИ,
КАДАСТРА И КАРТОГРАФИИ
(РОСРЕЕСТР)

Управление Федеральной службы государственной регистрации,
кадастра и картографии по Московской области

СВИДЕТЕЛЬСТВО О ГОСУДАРСТВЕННОЙ РЕГИСТРАЦИИ ПРАВА
Московская область

Дата выдачи: 21.03.2015
Документы-основания: • Решение собственника о разделе земельного участка от 21.02.2015
• Договор купли-продажи земельных участков от 10.10.2014
Субъект (субъекты) права: Геранина Людмила Владимировна, дата рождения: 13.10.1954, место рождения: с. Андреевка Саракташского района Оренбургской области, гражданство: Российская Федерация, СНИЛС: 053-254-188 40

Вид права: Собственность
Кадастровый(условный) номер: 50:31:0020202:3005
Объект права: Земельный участок, категория земель: земли населенных пунктов, разрешенное использование: для жилищного строительства, площадь 609 кв. м, адрес (местонахождение) объекта: Московская область, Чеховский район, СП Стремилоское, в районе д. Большое Петровское

Существующие ограничения (обременения) права: не зарегистрировано
О чем в Едином государственном реестре прав на недвижимое имущество и сделок с ним "21" марта 2015 года сделана запись регистрации № 50-50/031-50/031/001/2015-2146/1

Государственный регистратор



(подпись, М.П.)

50-50/031-50/031/001/2015-2146/1

Бондарева О. В.

Филиал федерального государственного бюджетного учреждения "Федеральная кадастровая палата Росреестра" по Московской области

(полное наименование органа кадастрового учета)

КПД

КАДАСТРОВЫЙ ПАСПОРТ ЗЕМЕЛЬНОГО УЧАСТКА

"04" февраля 2015 г. № МО-15/ЗВ-150983

1	Кадастровый номер: 50:31:0020202:3005	2	Лист № 1	3	Всего листов: 4
4	Номер кадастрового квартала: 50:31:0020202				
Общие сведения					
5	Предельные номера: 50:31:0020202:31	6	Дата внесения номера в государственный кадастр недвижимости: 02.02.2015		
7	—				
8	Местоположение: Московская область, Чеховский район, СП Стрелищевское, в районе д. Большое Петровское				
9	Категория земель: Земли населенных пунктов				
10	Разрешенное использование: для жилищного строительства				
11	Площадь: 609+/-17 кв. м				
12	Кадастровая стоимость (руб.): 460081,23				
13	Сведения о правах: —				
14	Особые отметки: —				
15	Сведения о природных объектах: —				
16	Дополнительные сведения для регистрации прав на образованные земельные участки	Дополнительные сведения прилагаются на листе № 2			

Начальник Олдинского отдела
(наименование должности)



Е. В. Грунов
(инициалы, фамилию)

Заместитель начальника отдела

Иванова Е. В.

КАДАСТРОВЫЙ ПАСПОРТ ЗЕМЕЛЬНОГО УЧАСТКА
 "04" февраля 2015 г. № МО-15/ЗВ-150983

КП.1

1	Кадастровый номер: 50:31:0020202:3005	2	Лист № 2	3	Всего листов: 4
<p>16</p> <p>Дополнительные сведения для регистрации прав на образованные земельные участки</p>	<p>16.1</p> <p>Номера образованных участков: 50:31:0020202:2818, 50:31:0020202:2819, 50:31:0020202:2820, 50:31:0020202:2821, 50:31:0020202:2822, 50:31:0020202:2823, 50:31:0020202:2824, 50:31:0020202:2825, 50:31:0020202:2826, 50:31:0020202:2827, 50:31:0020202:2828, 50:31:0020202:2829, 50:31:0020202:2830, 50:31:0020202:2831, 50:31:0020202:2832, 50:31:0020202:2833, 50:31:0020202:2834, 50:31:0020202:2835, 50:31:0020202:2836, 50:31:0020202:2837, 50:31:0020202:2838, 50:31:0020202:2839, 50:31:0020202:2840, 50:31:0020202:2841, 50:31:0020202:2842, 50:31:0020202:2843, 50:31:0020202:2844, 50:31:0020202:2845, 50:31:0020202:2846, 50:31:0020202:2847, 50:31:0020202:2848, 50:31:0020202:2849, 50:31:0020202:2850, 50:31:0020202:2851, 50:31:0020202:2852, 50:31:0020202:2853, 50:31:0020202:2854, 50:31:0020202:2855, 50:31:0020202:2856, 50:31:0020202:2857, 50:31:0020202:2858, 50:31:0020202:2859, 50:31:0020202:2860, 50:31:0020202:2861, 50:31:0020202:2862, 50:31:0020202:2863, 50:31:0020202:2864, 50:31:0020202:2865, 50:31:0020202:2866, 50:31:0020202:2867, 50:31:0020202:2868, 50:31:0020202:2869, 50:31:0020202:2870, 50:31:0020202:2871, 50:31:0020202:2872, 50:31:0020202:2873, 50:31:0020202:2874, 50:31:0020202:2875, 50:31:0020202:2876, 50:31:0020202:2877, 50:31:0020202:2878, 50:31:0020202:2879, 50:31:0020202:2880, 50:31:0020202:2881, 50:31:0020202:2882, 50:31:0020202:2883, 50:31:0020202:2884, 50:31:0020202:2885, 50:31:0020202:2886, 50:31:0020202:2887, 50:31:0020202:2888, 50:31:0020202:2889, 50:31:0020202:2890, 50:31:0020202:2891, 50:31:0020202:2892, 50:31:0020202:2893, 50:31:0020202:2894, 50:31:0020202:2895, 50:31:0020202:2896, 50:31:0020202:2897, 50:31:0020202:2898, 50:31:0020202:2899, 50:31:0020202:2900, 50:31:0020202:2901, 50:31:0020202:2902, 50:31:0020202:2903, 50:31:0020202:2904, 50:31:0020202:2905, 50:31:0020202:2906, 50:31:0020202:2907, 50:31:0020202:2908, 50:31:0020202:2909, 50:31:0020202:2910, 50:31:0020202:2911, 50:31:0020202:2912, 50:31:0020202:2913, 50:31:0020202:2914, 50:31:0020202:2915, 50:31:0020202:2916, 50:31:0020202:2917, 50:31:0020202:2918, 50:31:0020202:2919, 50:31:0020202:2920, 50:31:0020202:2921, 50:31:0020202:2922, 50:31:0020202:2923, 50:31:0020202:2924, 50:31:0020202:2925, 50:31:0020202:2926, 50:31:0020202:2927, 50:31:0020202:2928, 50:31:0020202:2929, 50:31:0020202:2930, 50:31:0020202:2931, 50:31:0020202:2932, 50:31:0020202:2933, 50:31:0020202:2934, 50:31:0020202:2935, 50:31:0020202:2936, 50:31:0020202:2937, 50:31:0020202:2938, 50:31:0020202:2939, 50:31:0020202:2940, 50:31:0020202:2941, 50:31:0020202:2942, 50:31:0020202:2943, 50:31:0020202:2944, 50:31:0020202:2945, 50:31:0020202:2946, 50:31:0020202:2947, 50:31:0020202:2948, 50:31:0020202:2949, 50:31:0020202:2950, 50:31:0020202:2951, 50:31:0020202:2952, 50:31:0020202:2953, 50:31:0020202:2954, 50:31:0020202:2955, 50:31:0020202:2956, 50:31:0020202:2957, 50:31:0020202:2958, 50:31:0020202:2959, 50:31:0020202:2960, 50:31:0020202:2961, 50:31:0020202:2962, 50:31:0020202:2963, 50:31:0020202:2964, 50:31:0020202:2965, 50:31:0020202:2966, 50:31:0020202:2967, 50:31:0020202:2968, 50:31:0020202:2969, 50:31:0020202:2970, 50:31:0020202:2971, 50:31:0020202:2972, 50:31:0020202:2973, 50:31:0020202:2974, 50:31:0020202:2975, 50:31:0020202:2976, 50:31:0020202:2977, 50:31:0020202:2978, 50:31:0020202:2979, 50:31:0020202:2980, 50:31:0020202:2981, 50:31:0020202:2982, 50:31:0020202:2983, 50:31:0020202:2984, 50:31:0020202:2985, 50:31:0020202:2986, 50:31:0020202:2987, 50:31:0020202:2988, 50:31:0020202:2989, 50:31:0020202:2990, 50:31:0020202:2991, 50:31:0020202:2992, 50:31:0020202:2993, 50:31:0020202:2994, 50:31:0020202:2995, 50:31:0020202:2996, 50:31:0020202:2997, 50:31:0020202:2998, 50:31:0020202:2999, 50:31:0020202:3000, 50:31:0020202:3001, 50:31:0020202:3002, 50:31:0020202:3003, 50:31:0020202:3004, 50:31:0020202:3005, 50:31:0020202:3006, 50:31:0020202:3007, 50:31:0020202:3008, 50:31:0020202:3009, 50:31:0020202:3010, 50:31:0020202:3011, 50:31:0020202:3012, 50:31:0020202:3013, 50:31:0020202:3014, 50:31:0020202:3015, 50:31:0020202:3016, 50:31:0020202:3017, 50:31:0020202:3018, 50:31:0020202:3019, 50:31:0020202:3020, 50:31:0020202:3021, 50:31:0020202:3022, 50:31:0020202:3023, 50:31:0020202:3024, 50:31:0020202:3025, 50:31:0020202:3026, 50:31:0020202:3027, 50:31:0020202:3028, 50:31:0020202:3029, 50:31:0020202:3030</p>	<p>16.2</p> <p>Номер участка, преобразованного в результате выдела</p>			

Начальник Диндиковского отдела
 (подпись и печать должности)



Е. В. Трунов
 (инициалы, фамилия)

КАДАСТРОВЫЙ ПАСПОРТ ЗЕМЕЛЬНОГО УЧАСТКА

"04" февраля 2015 г. № МО-15/В-150983

КП.1

1	2	3
Кадастровый номер: 50:31:0020202:1005	Лист № 3	Всего листов: 4
16.3	16.4	
Номера участков, подлежащих снятию с кадастрового учета: 50:31:0020202:31	Характер сведений государственного кадастра недвижимости (статус записи о земельном участке): Сведения о земельном участке носят временный характер. Дата истечения срока действия временного характера - 03.02.2020.	

Начальник Огинцовского отдела

(инициалы, фамилия)

МП



Е. В. ГРУНОВ


(инициалы, фамилия)

КАДАСТРОВЫЙ ПАСПОРТ ЗЕМЕЛЬНОГО УЧАСТКА

"04" февраля 2015 г. № МО-15/ЭВ-150983

КП.2

1	Кадастровый номер: 50:01:0020202:3005	2	Лист № 4	3	Всего листов: 4
План (чертеж, схема) земельного участка					



Начальник Ленинградского отдела
(инициальные должности)



Е. В. Трунов
(инициалы, фамилия)



МИНИСТЕРСТВО ЭКОНОМИЧЕСКОГО РАЗВИТИЯ
РОССИЙСКОЙ ФЕДЕРАЦИИ
ФЕДЕРАЛЬНАЯ СЛУЖБА ГОСУДАРСТВЕННОЙ РЕГИСТРАЦИИ,
КАДАСТРА И КАРТОГРАФИИ
(РОСРЕЕСТР)

Управление Федеральной службы государственной регистрации,
кадастра и картографии по Московской области

СВИДЕТЕЛЬСТВО О ГОСУДАРСТВЕННОЙ РЕГИСТРАЦИИ ПРАВА
Московская область

Дата выдачи: 23.03.2015
Документы-основания: • Договор купли-продажи земельных участков от 10.10.2014
• Решение собственника о разделе земельного участка от 21.02.2015
Субъект (субъекты) права: Геранина Людмила Владимировна, дата рождения: 13.10.1954,
место рождения: с. Андреевка Саракташского района Оренбургской области, гражданство:
Российская Федерация, СНИЛС: 053-254-188 40

Вид права: Собственность

Кадастровый(условный) номер: 50:31/0020202:3004

Объект права: Земельный участок, категория земель: земли населенных пунктов,
разрешенное использование: для жилищного строительства, площадь 537 кв. м, адрес
(местонахождение) объекта: Московская область, Чеховский район, СП Стремилдовское, в
районе д. Большое Петровское

Существующие ограничения (обременения) права: не зарегистрировано

О чем в Едином государственном реестре прав на недвижимое имущество и сделок с ним "23"
марта 2015 года сделана запись регистрации № 50-50/031-50/031/001/2015-2149/1

Государственный регистратор



(подпись, м.п.)

50-50/031-50/031/001/2015-2149/1

Правдюлбова Н. А.

Филиал федерального государственного бюджетного учреждения "Федеральная кадастровая палата Росреестра" по Московской области
 (полное наименование органа кадастрового учета)

КП.1

КАДАСТРОВЫЙ ПАСПОРТ ЗЕМЕЛЬНОГО УЧАСТКА

"04" февраля 2015 г. № МО-15/3В-150982

1	Кадастровый номер: 50:31:0020202.3004	2	Лист № 1	3	Всего листов: 4
4	Номер кадастрового квартала: 50:31:0020202				
Общие сведения					
5	Предельные номера: 50:31:0020202:31	6	Дата внесения номера в государственный кадастр недвижимости: 02.02.2015		
7					
8	Местоположение: Московская область, Чеховский район, СП Стрелиновское, в районе д. Большое Петровское				
9	Категория земель: Земли населенных пунктов				
10	Разрешенное использование: для жилищного строительства				
11	Площадь: 5374,16 кв. м				
12	Кадастровая стоимость (руб.): 405687,39				
13	Сведения о правах: —				
14	Особые отметки: —				
15	Сведения о приростных объектах: —				
16	Дополнительные сведения для регистрации прав на образованные земельные участки	Дополнительные сведения прилагаются на листе № 2			

Начальник Одинцовского отдела
 (наименование должности)

МП



Е. В. Тувное
 (инициалы, фамилия)

Заместитель начальника отдела

Иванова Е. В.

КАДАСТРОВЫЙ ПАСПОРТ ЗЕМЕЛЬНОГО УЧАСТКА
 "04" февраля 2015 г. № МО-15/ЭВ-150982

КП.1

1	Кадастровый номер: 50:31:0020202:3004	2	Лист № 2	3	Всего листов: 4
16	Дополнительные сведения для регистрации прав на образованные земельные участки	16.1	Номера образованных участков: 50:31:0020202:2818, 50:31:0020202:2819, 50:31:0020202:2820, 50:31:0020202:2821, 50:31:0020202:2822, 50:31:0020202:2823, 50:31:0020202:2824, 50:31:0020202:2825, 50:31:0020202:2826, 50:31:0020202:2827, 50:31:0020202:2828, 50:31:0020202:2829, 50:31:0020202:2830, 50:31:0020202:2831, 50:31:0020202:2832, 50:31:0020202:2833, 50:31:0020202:2834, 50:31:0020202:2835, 50:31:0020202:2836, 50:31:0020202:2837, 50:31:0020202:2838, 50:31:0020202:2839, 50:31:0020202:2840, 50:31:0020202:2841, 50:31:0020202:2842, 50:31:0020202:2843, 50:31:0020202:2844, 50:31:0020202:2845, 50:31:0020202:2846, 50:31:0020202:2847, 50:31:0020202:2848, 50:31:0020202:2849, 50:31:0020202:2850, 50:31:0020202:2851, 50:31:0020202:2852, 50:31:0020202:2853, 50:31:0020202:2854, 50:31:0020202:2855, 50:31:0020202:2856, 50:31:0020202:2857, 50:31:0020202:2858, 50:31:0020202:2859, 50:31:0020202:2860, 50:31:0020202:2861, 50:31:0020202:2862, 50:31:0020202:2863, 50:31:0020202:2864, 50:31:0020202:2865, 50:31:0020202:2866, 50:31:0020202:2867, 50:31:0020202:2868, 50:31:0020202:2869, 50:31:0020202:2870, 50:31:0020202:2871, 50:31:0020202:2872, 50:31:0020202:2873, 50:31:0020202:2874, 50:31:0020202:2875, 50:31:0020202:2876, 50:31:0020202:2877, 50:31:0020202:2878, 50:31:0020202:2879, 50:31:0020202:2880, 50:31:0020202:2881, 50:31:0020202:2882, 50:31:0020202:2883, 50:31:0020202:2884, 50:31:0020202:2885, 50:31:0020202:2886, 50:31:0020202:2887, 50:31:0020202:2888, 50:31:0020202:2889, 50:31:0020202:2890, 50:31:0020202:2891, 50:31:0020202:2892, 50:31:0020202:2893, 50:31:0020202:2894, 50:31:0020202:2895, 50:31:0020202:2896, 50:31:0020202:2897, 50:31:0020202:2898, 50:31:0020202:2899, 50:31:0020202:2900, 50:31:0020202:2901, 50:31:0020202:2902, 50:31:0020202:2903, 50:31:0020202:2904, 50:31:0020202:2905, 50:31:0020202:2906, 50:31:0020202:2907, 50:31:0020202:2908, 50:31:0020202:2909, 50:31:0020202:2910, 50:31:0020202:2911, 50:31:0020202:2912, 50:31:0020202:2913, 50:31:0020202:2914, 50:31:0020202:2915, 50:31:0020202:2916, 50:31:0020202:2917, 50:31:0020202:2918, 50:31:0020202:2919, 50:31:0020202:2920, 50:31:0020202:2921, 50:31:0020202:2922, 50:31:0020202:2923, 50:31:0020202:2924, 50:31:0020202:2925, 50:31:0020202:2926, 50:31:0020202:2927, 50:31:0020202:2928, 50:31:0020202:2929, 50:31:0020202:2930, 50:31:0020202:2931, 50:31:0020202:2932, 50:31:0020202:2933, 50:31:0020202:2934, 50:31:0020202:2935, 50:31:0020202:2936, 50:31:0020202:2937, 50:31:0020202:2938, 50:31:0020202:2939, 50:31:0020202:2940, 50:31:0020202:2941, 50:31:0020202:2942, 50:31:0020202:2943, 50:31:0020202:2944, 50:31:0020202:2945, 50:31:0020202:2946, 50:31:0020202:2947, 50:31:0020202:2948, 50:31:0020202:2949, 50:31:0020202:2950, 50:31:0020202:2951, 50:31:0020202:2952, 50:31:0020202:2953, 50:31:0020202:2954, 50:31:0020202:2955, 50:31:0020202:2956, 50:31:0020202:2957, 50:31:0020202:2958, 50:31:0020202:2959, 50:31:0020202:2960, 50:31:0020202:2961, 50:31:0020202:2962, 50:31:0020202:2963, 50:31:0020202:2964, 50:31:0020202:2965, 50:31:0020202:2966, 50:31:0020202:2967, 50:31:0020202:2968, 50:31:0020202:2969, 50:31:0020202:2970, 50:31:0020202:2971, 50:31:0020202:2972, 50:31:0020202:2973, 50:31:0020202:2974, 50:31:0020202:2975, 50:31:0020202:2976, 50:31:0020202:2977, 50:31:0020202:2978, 50:31:0020202:2979, 50:31:0020202:2980, 50:31:0020202:2981, 50:31:0020202:2982, 50:31:0020202:2983, 50:31:0020202:2984, 50:31:0020202:2985, 50:31:0020202:2986, 50:31:0020202:2987, 50:31:0020202:2988, 50:31:0020202:2989, 50:31:0020202:2990, 50:31:0020202:2991, 50:31:0020202:2992, 50:31:0020202:2993, 50:31:0020202:2994, 50:31:0020202:2995, 50:31:0020202:2996, 50:31:0020202:2997, 50:31:0020202:2998, 50:31:0020202:2999, 50:31:0020202:3000, 50:31:0020202:3001, 50:31:0020202:3002, 50:31:0020202:3003, 50:31:0020202:3004, 50:31:0020202:3005, 50:31:0020202:3006, 50:31:0020202:3007, 50:31:0020202:3008, 50:31:0020202:3009, 50:31:0020202:3010, 50:31:0020202:3011, 50:31:0020202:3012, 50:31:0020202:3013, 50:31:0020202:3014, 50:31:0020202:3015, 50:31:0020202:3016, 50:31:0020202:3017, 50:31:0020202:3018, 50:31:0020202:3019, 50:31:0020202:3020, 50:31:0020202:3021, 50:31:0020202:3022, 50:31:0020202:3023, 50:31:0020202:3024, 50:31:0020202:3025, 50:31:0020202:3026, 50:31:0020202:3027, 50:31:0020202:3028, 50:31:0020202:3029, 50:31:0020202:3030	16.2	Номер участка, преобразованного в результате выдела:

Начальник Олдинцовского отдела
 (подпись/инициалы/должность)

М.П.



Е. В. ГРУНОВ
 (подпись/инициалы/фамилия)

КАДАСТРОВЫЙ ПАСПОРТ ЗЕМЕЛЬНОГО УЧАСТКА
 "04" февраля 2015 г. № МО-15/ЗВ-150982

КП.1

1	Кадастровый номер: 50:31:0020202:3004	2	Лист № 3	3	Всего листов: 4
	16.3 Номера участков, подлежащих снятию с кадастрового учета: 50:31:0020202:31				
	16.4 Характер сведений государственного кадастра недвижимости (статус записи о земельном участке) - Сведения о земельном участке носят временный характер. Дата истечения срока действия временного характера - 03.02.2020.				

Начальник Одиноцкого отдела
 (наименование должности)

МП

(подпись)



Е. В. Трунов
 (наименование, фамилия)

КАДАСТРОВЫЙ ПАСПОРТ ЗЕМЕЛЬНОГО УЧАСТКА

"04" февраля 2015 г. № МО-15/ЗП-150982

КП.2

1	2	3	4
Кадастровый номер: 50:31:0020202:3004	Лист № 4	Всего листов: 4	
План (чертеж, схема) земельного участка			



5 Масштаб 1:200

Начальник Одинцовского отдела
(подпись и наименование должности)



М.П.

Е. В. ТРУНОВ
(инициалы, фамилия)



МИНИСТЕРСТВО ЭКОНОМИЧЕСКОГО РАЗВИТИЯ
РОССИЙСКОЙ ФЕДЕРАЦИИ
ФЕДЕРАЛЬНАЯ СЛУЖБА ГОСУДАРСТВЕННОЙ РЕГИСТРАЦИИ,
КАДАСТРА И КАРТОГРАФИИ
(РОСРЕЕСТР)

Управление Федеральной службы государственной регистрации,
кадастра и картографии по Московской области

СВИДЕТЕЛЬСТВО О ГОСУДАРСТВЕННОЙ РЕГИСТРАЦИИ ПРАВА

Московская область

Дата выдачи:

23.03.2015

Документы-основания: • Договор купли-продажи земельных участков от 10.10.2014
• Решение собственника о разделе земельного участка от 21.02.2015

Субъект (субъекты) права: Геранина Людмила Владимировна, дата рождения: 13.10.1954,
место рождения: с. Андреевка Саркатышского района Оренбургской области, гражданство:
Российская Федерация, СНИЛС: 053-254-188 40

Вид права: Собственность

Кадастровый(условный) номер: 50:31:0020202:2990

Объект права: Земельный участок, категория земель: земли населенных пунктов,
разрешенное использование: для жилищного строительства, площадь 827 кв. м, адрес
(местонахождение) объекта: Московская область, Чеховский район, СП Стремилковское, в
районе д. Большое Петровское

Существующие ограничения (обременения) права: не зарегистрировано

О чем в Едином государственном реестре прав на недвижимое имущество и сделок с ним "23"
марта 2015 года сделана запись регистрации № 50:50/031-50/031/001/2015-2137/1

Государственный регистратор



Правдолюбова Н. А.

Финанс Федерального государственного бюджетного учреждения "Федеральная кадастровая палата Росреестра" по Московской области

(полное наименование органа кадастрового учета)

КАДАСТРОВЫЙ ПАСПОРТ ЗЕМЕЛЬНОГО УЧАСТКА

"04" февраля 2015 г. № МО-15/ЗВ-150968

КП.1

1	Кадастровый номер: 50:31:0020202:3990	2	Лист № 1	3	Всего листов: 4
4	Номер кадастрового квартала: 50:31:0020202				
Общие сведения					
5	Предыдущие номера: 50:31:0020202:31	6	Дата внесения номера в государственный кадастр недвижимости: 02.02.2015		
7					
8	Местоположение: Московская область, Чеховский район, СП Стреликовское, в районе д. Большое Петровское				
9	Категория земель: Земли населенных пунктов				
10	Разрешенное использование: для жилищного строительства				
11	Площадь: 8274,20 кв. м				
12	Кадастровая стоимость (руб.): 624773,69				
13	Сведения о правах: —				
14	Особые отметки: —				
15	Сведения о природных объектах: —				
16	Дополнительные сведения для регистрации прав на образованные земельные участки		Дополнительные сведения прилагаются на листе № 2		

Начальник Одинцовского отдела

(инициальные должности)



Заместитель начальника отдела
Иванова Е.В.

Е.В. Трунов
(инициалы, фамилия)

КАДАСТРОВЫЙ ПАСПОРТ ЗЕМЕЛЬНОГО УЧАСТКА
 "04" февраля 2015 г. № МО-15/ЭВ-150968

КП.1

1	Кадастровый номер: 50:31:0020202:2990	2	Лист № 2	3	Всего листов: 4		
16	Дополнительные сведения для регистрации прав на земельные участки	16.1	Номера образованных участков: 50:31:0020202:2818, 50:31:0020202:2819, 50:31:0020202:2825, 50:31:0020202:2826, 50:31:0020202:2827, 50:31:0020202:2828, 50:31:0020202:2829, 50:31:0020202:2830, 50:31:0020202:2831, 50:31:0020202:2832, 50:31:0020202:2833, 50:31:0020202:2834, 50:31:0020202:2835, 50:31:0020202:2836, 50:31:0020202:2837, 50:31:0020202:2838, 50:31:0020202:2839, 50:31:0020202:2840, 50:31:0020202:2841, 50:31:0020202:2842, 50:31:0020202:2843, 50:31:0020202:2844, 50:31:0020202:2845, 50:31:0020202:2846, 50:31:0020202:2847, 50:31:0020202:2848, 50:31:0020202:2849, 50:31:0020202:2850, 50:31:0020202:2851, 50:31:0020202:2852, 50:31:0020202:2853, 50:31:0020202:2854, 50:31:0020202:2855, 50:31:0020202:2856, 50:31:0020202:2857, 50:31:0020202:2858, 50:31:0020202:2859, 50:31:0020202:2860, 50:31:0020202:2861, 50:31:0020202:2862, 50:31:0020202:2863, 50:31:0020202:2864, 50:31:0020202:2865, 50:31:0020202:2866, 50:31:0020202:2867, 50:31:0020202:2868, 50:31:0020202:2869, 50:31:0020202:2870, 50:31:0020202:2871, 50:31:0020202:2872, 50:31:0020202:2873, 50:31:0020202:2874, 50:31:0020202:2875, 50:31:0020202:2876, 50:31:0020202:2877, 50:31:0020202:2878, 50:31:0020202:2879, 50:31:0020202:2880, 50:31:0020202:2881, 50:31:0020202:2882, 50:31:0020202:2883, 50:31:0020202:2884, 50:31:0020202:2885, 50:31:0020202:2886, 50:31:0020202:2887, 50:31:0020202:2888, 50:31:0020202:2889, 50:31:0020202:2890, 50:31:0020202:2891, 50:31:0020202:2892, 50:31:0020202:2893, 50:31:0020202:2894, 50:31:0020202:2895, 50:31:0020202:2896, 50:31:0020202:2897, 50:31:0020202:2898, 50:31:0020202:2899, 50:31:0020202:2900, 50:31:0020202:2901, 50:31:0020202:2902, 50:31:0020202:2903, 50:31:0020202:2904, 50:31:0020202:2905, 50:31:0020202:2906, 50:31:0020202:2907, 50:31:0020202:2908, 50:31:0020202:2909, 50:31:0020202:2910, 50:31:0020202:2911, 50:31:0020202:2912, 50:31:0020202:2913, 50:31:0020202:2914, 50:31:0020202:2915, 50:31:0020202:2916, 50:31:0020202:2917, 50:31:0020202:2918, 50:31:0020202:2919, 50:31:0020202:2920, 50:31:0020202:2921, 50:31:0020202:2922, 50:31:0020202:2923, 50:31:0020202:2924, 50:31:0020202:2925, 50:31:0020202:2926, 50:31:0020202:2927, 50:31:0020202:2928, 50:31:0020202:2929, 50:31:0020202:2930, 50:31:0020202:2931, 50:31:0020202:2932, 50:31:0020202:2933, 50:31:0020202:2934, 50:31:0020202:2935, 50:31:0020202:2936, 50:31:0020202:2937, 50:31:0020202:2938, 50:31:0020202:2939, 50:31:0020202:2940, 50:31:0020202:2941, 50:31:0020202:2942, 50:31:0020202:2943, 50:31:0020202:2944, 50:31:0020202:2945, 50:31:0020202:2946, 50:31:0020202:2947, 50:31:0020202:2948, 50:31:0020202:2949, 50:31:0020202:2950, 50:31:0020202:2951, 50:31:0020202:2952, 50:31:0020202:2953, 50:31:0020202:2954, 50:31:0020202:2955, 50:31:0020202:2956, 50:31:0020202:2957, 50:31:0020202:2958, 50:31:0020202:2959, 50:31:0020202:2960, 50:31:0020202:2961, 50:31:0020202:2962, 50:31:0020202:2963, 50:31:0020202:2964, 50:31:0020202:2965, 50:31:0020202:2966, 50:31:0020202:2967, 50:31:0020202:2968, 50:31:0020202:2969, 50:31:0020202:2970, 50:31:0020202:2971, 50:31:0020202:2972, 50:31:0020202:2973, 50:31:0020202:2974, 50:31:0020202:2975, 50:31:0020202:2976, 50:31:0020202:2977, 50:31:0020202:2978, 50:31:0020202:2979, 50:31:0020202:2980, 50:31:0020202:2981, 50:31:0020202:2982, 50:31:0020202:2983, 50:31:0020202:2984, 50:31:0020202:2985, 50:31:0020202:2986, 50:31:0020202:2987, 50:31:0020202:2988, 50:31:0020202:2989, 50:31:0020202:2990, 50:31:0020202:2991, 50:31:0020202:2992, 50:31:0020202:2993, 50:31:0020202:2994, 50:31:0020202:2995, 50:31:0020202:2996, 50:31:0020202:2997, 50:31:0020202:2998, 50:31:0020202:2999, 50:31:0020202:3000, 50:31:0020202:3001, 50:31:0020202:3002, 50:31:0020202:3003, 50:31:0020202:3004, 50:31:0020202:3005, 50:31:0020202:3006, 50:31:0020202:3007, 50:31:0020202:3008, 50:31:0020202:3009, 50:31:0020202:3010, 50:31:0020202:3011, 50:31:0020202:3012, 50:31:0020202:3013, 50:31:0020202:3014, 50:31:0020202:3015, 50:31:0020202:3016, 50:31:0020202:3017, 50:31:0020202:3018, 50:31:0020202:3019, 50:31:0020202:3020, 50:31:0020202:3021, 50:31:0020202:3022, 50:31:0020202:3023, 50:31:0020202:3024, 50:31:0020202:3025, 50:31:0020202:3026, 50:31:0020202:3027, 50:31:0020202:3028, 50:31:0020202:3029, 50:31:0020202:3030	16.2	Номер участка, преобразованного в результате выдела:		

Начальник Одиноцкого отдела
 (подпись и логин)



МП

Е. В. Трунов
 (подпись, фамилия)

КАДАСТРОВЫЙ ПАСПОРТ ЗЕМЕЛЬНОГО УЧАСТКА

№04* февраля 2015 г. №МО-15/3В-150968

КП.1

1	Кадастровый номер: 50:31:0020202.3:990	2	Лист № 1	3	Всего листов: 4
16.3	Номера участков, подлежащих снятию с кадастрового учета: 50:31:0020202.3:1				
16.4	Характер сведений государственного кадастра недвижимости (статус записи о земельном участке): Сведения о земельном участке носят временный характер. Дата истечения срока действия временного характера - 03.02.2020.				

Начальник Олонецкого отдела

(подпись и печать должностного лица)



М.П.


[Подпись]

Е. В. Трунов
(инициалы, фамилия)

КАДАСТРОВЫЙ ПАСПОРТ ЗЕМЕЛЬНОГО УЧАСТКА
№04-февраль 2015 г. № МО-15/ЗВ-150968

КП.2

1	Кадастровый номер: 50:11:0020202.2990	2	Лист № 4	3	Всего листов: 4
План (чертеж, схема) земельного участка					



Начальник Одцовского отдела
(инициалы, должность)



Е. В. Трунов
(инициалы, фамилия)



МИНИСТЕРСТВО ЭКОНОМИЧЕСКОГО РАЗВИТИЯ
РОССИЙСКОЙ ФЕДЕРАЦИИ
ФЕДЕРАЛЬНАЯ СЛУЖБА ГОСУДАРСТВЕННОЙ РЕГИСТРАЦИИ,
КАДАСТРА И КАРТОГРАФИИ
(РОСРЕЕСТР)

Управление Федеральной службы государственной регистрации,
кадастра и картографии по Московской области

СВИДЕТЕЛЬСТВО О ГОСУДАРСТВЕННОЙ РЕГИСТРАЦИИ ПРАВА

Московская область

Дата выдачи: 21.03.2015
Документы-основания: • Решение собственника о разделе земельного участка от 21.02.2015
• Договор купли-продажи земельных участков от 10.10.2014
Субъект (субъекты) права: Геранина Людмила Владимировна, дата рождения: 13.10.1954, место рождения: с. Андреевка Саракташского района Оренбургской области, гражданство: Российская Федерация, СНИЛС: 053-254-188 40

Вид права: Собственность
Кадастровый(условный) номер: 50:31:0020202:2992
Объект права: Земельный участок, категория земель: земли населенных пунктов, разрешенное использование: для жилищного строительства, площадь 822 кв. м ; адрес (местонахождение) объекта: Московская область, Чеховский район, СП Стремиловское, в районе д. Большое Петровское

Существующие ограничения (обременения) права: не зарегистрировано
О чем в Едином государственном реестре прав на недвижимое имущество и сделок с ним "21" марта 2015 года сделана запись регистрации № 50-50/031-50/031/001/2015-2133/1

Государственный регистратор



Бондарева О. В.

Филиал федерального государственного бюджетного учреждения "Федеральная кадастровая палата Росреестра" по Московской области

(полное наименование органа кадастрового учета)

КАДАСТРОВЫЙ ПАСПОРТ ЗЕМЕЛЬНОГО УЧАСТКА

"04" февраля 2015 г. № МО-15/ЗВ-150970

КП.1

1	Кадастровый номер: 50:31:0020202:2992	2	Лист № 1	3	Всего листов: 4
4	Номер кадастрового квартала: 50:31:0020202				
Общие сведения					
5	Предшествующие номера: 50:31:0020202:31	6	Дата внесения номера в государственный кадастр недвижимости: 02.02.2015		
7	—				
8	Местоположение: Московская область, Чеховский район, СП Стремилковское, в районе д. Большое Петровское				
9	Категория земель: Земли населенных пунктов				
10	Разрешенное использование: для жилищного строительства				
11	Площадь: 822+/-20 кв. м				
12	Кадастровая стоимость (руб.): 620996,34				
13	Сведения о правах: —				
14	Особые отметки: —				
15	Сведения о природных объектах: —				
16	Дополнительные сведения для регистрации прав на ображаемые земельные участки	Дополнительные сведения прилагаются на листе № 2			

Начальник Одиноковского отдела

(наименование должности)

МП



Е. В. Трунов
(инициалы, фамилия)

Заместитель начальника отдела

Иванова Е.В.

КАДАСТРОВЫЙ ПАСПОРТ ЗЕМЕЛЬНОГО УЧАСТКА
 "04" февраля 2015 г. № МО-15/ЖН-150970

КП.1

1	Кадастровый номер: 50:31:0020202:2992	2	3	Всего листов: 4
<p>16</p> <p>Дополнительные сведения для регистрации прав на образованные земельные участки</p>	<p>16.1</p> <p>Номера образованных участков: 50:31:0020202:2818, 50:31:0020202:2819, 50:31:0020202:2820, 50:31:0020202:2821, 50:31:0020202:2822, 50:31:0020202:2823, 50:31:0020202:2824, 50:31:0020202:2825, 50:31:0020202:2826, 50:31:0020202:2827, 50:31:0020202:2828, 50:31:0020202:2829, 50:31:0020202:2830, 50:31:0020202:2831, 50:31:0020202:2832, 50:31:0020202:2833, 50:31:0020202:2834, 50:31:0020202:2835, 50:31:0020202:2836, 50:31:0020202:2837, 50:31:0020202:2838, 50:31:0020202:2839, 50:31:0020202:2840, 50:31:0020202:2841, 50:31:0020202:2842, 50:31:0020202:2843, 50:31:0020202:2844, 50:31:0020202:2845, 50:31:0020202:2846, 50:31:0020202:2847, 50:31:0020202:2848, 50:31:0020202:2849, 50:31:0020202:2850, 50:31:0020202:2851, 50:31:0020202:2852, 50:31:0020202:2853, 50:31:0020202:2854, 50:31:0020202:2855, 50:31:0020202:2856, 50:31:0020202:2857, 50:31:0020202:2858, 50:31:0020202:2859, 50:31:0020202:2860, 50:31:0020202:2861, 50:31:0020202:2862, 50:31:0020202:2863, 50:31:0020202:2864, 50:31:0020202:2865, 50:31:0020202:2866, 50:31:0020202:2867, 50:31:0020202:2868, 50:31:0020202:2869, 50:31:0020202:2870, 50:31:0020202:2871, 50:31:0020202:2872, 50:31:0020202:2873, 50:31:0020202:2874, 50:31:0020202:2875, 50:31:0020202:2876, 50:31:0020202:2877, 50:31:0020202:2878, 50:31:0020202:2879, 50:31:0020202:2880, 50:31:0020202:2881, 50:31:0020202:2882, 50:31:0020202:2883, 50:31:0020202:2884, 50:31:0020202:2885, 50:31:0020202:2886, 50:31:0020202:2887, 50:31:0020202:2888, 50:31:0020202:2889, 50:31:0020202:2890, 50:31:0020202:2891, 50:31:0020202:2892, 50:31:0020202:2893, 50:31:0020202:2894, 50:31:0020202:2895, 50:31:0020202:2896, 50:31:0020202:2897, 50:31:0020202:2898, 50:31:0020202:2899, 50:31:0020202:2900, 50:31:0020202:2901, 50:31:0020202:2902, 50:31:0020202:2903, 50:31:0020202:2904, 50:31:0020202:2905, 50:31:0020202:2906, 50:31:0020202:2907, 50:31:0020202:2908, 50:31:0020202:2909, 50:31:0020202:2910, 50:31:0020202:2911, 50:31:0020202:2912, 50:31:0020202:2913, 50:31:0020202:2914, 50:31:0020202:2915, 50:31:0020202:2916, 50:31:0020202:2917, 50:31:0020202:2918, 50:31:0020202:2919, 50:31:0020202:2920, 50:31:0020202:2921, 50:31:0020202:2922, 50:31:0020202:2923, 50:31:0020202:2924, 50:31:0020202:2925, 50:31:0020202:2926, 50:31:0020202:2927, 50:31:0020202:2928, 50:31:0020202:2929, 50:31:0020202:2930, 50:31:0020202:2931, 50:31:0020202:2932, 50:31:0020202:2933, 50:31:0020202:2934, 50:31:0020202:2935, 50:31:0020202:2936, 50:31:0020202:2937, 50:31:0020202:2938, 50:31:0020202:2939, 50:31:0020202:2940, 50:31:0020202:2941, 50:31:0020202:2942, 50:31:0020202:2943, 50:31:0020202:2944, 50:31:0020202:2945, 50:31:0020202:2946, 50:31:0020202:2947, 50:31:0020202:2948, 50:31:0020202:2949, 50:31:0020202:2950, 50:31:0020202:2951, 50:31:0020202:2952, 50:31:0020202:2953, 50:31:0020202:2954, 50:31:0020202:2955, 50:31:0020202:2956, 50:31:0020202:2957, 50:31:0020202:2958, 50:31:0020202:2959, 50:31:0020202:2960, 50:31:0020202:2961, 50:31:0020202:2962, 50:31:0020202:2963, 50:31:0020202:2964, 50:31:0020202:2965, 50:31:0020202:2966, 50:31:0020202:2967, 50:31:0020202:2968, 50:31:0020202:2969, 50:31:0020202:2970, 50:31:0020202:2971, 50:31:0020202:2972, 50:31:0020202:2973, 50:31:0020202:2974, 50:31:0020202:2975, 50:31:0020202:2976, 50:31:0020202:2977, 50:31:0020202:2978, 50:31:0020202:2979, 50:31:0020202:2980, 50:31:0020202:2981, 50:31:0020202:2982, 50:31:0020202:2983, 50:31:0020202:2984, 50:31:0020202:2985, 50:31:0020202:2986, 50:31:0020202:2987, 50:31:0020202:2988, 50:31:0020202:2989, 50:31:0020202:2990, 50:31:0020202:2991, 50:31:0020202:2992, 50:31:0020202:2993, 50:31:0020202:2994, 50:31:0020202:2995, 50:31:0020202:2996, 50:31:0020202:2997, 50:31:0020202:2998, 50:31:0020202:2999, 50:31:0020202:3000, 50:31:0020202:3001, 50:31:0020202:3002, 50:31:0020202:3003, 50:31:0020202:3004, 50:31:0020202:3005, 50:31:0020202:3006, 50:31:0020202:3007, 50:31:0020202:3008, 50:31:0020202:3009, 50:31:0020202:3010, 50:31:0020202:3011, 50:31:0020202:3012, 50:31:0020202:3013, 50:31:0020202:3014, 50:31:0020202:3015, 50:31:0020202:3016, 50:31:0020202:3017, 50:31:0020202:3018, 50:31:0020202:3019, 50:31:0020202:3020, 50:31:0020202:3021, 50:31:0020202:3022, 50:31:0020202:3023, 50:31:0020202:3024, 50:31:0020202:3025, 50:31:0020202:3026, 50:31:0020202:3027, 50:31:0020202:3028, 50:31:0020202:3029, 50:31:0020202:3030</p>	<p>16.2</p> <p>Номер участка, преобразованного в результате раздела</p>		

Начальник Единого отдела
 (подпись и должность)



Е. В. Трунов
 (подпись, фамилия)

КАДАСТРОВЫЙ ПАСПОРТ ЗЕМЕЛЬНОГО УЧАСТКА
 "04" февраля 2015 г. № МО-15/ЗВ-150970

КП.1

1	Кадастровый номер: 50:31:0020202:2992		2	Лист № 3	3	Всего листов: 4
	16.3	Номера участков, подлежащих снятию с кадастрового учета: 50:31:0020202:31				
	16.4	Характер сведений государственного кадастра недвижимости (статус земли о земельном участке): Сведения о земельном участке носят временный характер. Дата истечения срока действия временного характера - 03.02.2020.				

Начальник Огинского отдела
 (подпись и печать)




М.П.

Е. В. Трунов
 (инициалы, фамилия)

КАДАСТРОВЫЙ ПАСПОРТ ЗЕМЕЛЬНОГО УЧАСТКА
"04" февраля 2015 г. № МО-15/ЗВ-150970

КП.2

1	2	3	4
Кадастровый номер: 50:31:0020202:2992	Лист № 4	Всего листов: 4	
План (чертеж, схема) земельного участка			



5 Масштаб: 1:300

Начальник Очинковского отдела
(инициалы, должность)



Е. В. Трунов
(инициалы, фамилия)



МИНИСТЕРСТВО ЭКОНОМИЧЕСКОГО РАЗВИТИЯ
РОССИЙСКОЙ ФЕДЕРАЦИИ
ФЕДЕРАЛЬНАЯ СЛУЖБА ГОСУДАРСТВЕННОЙ РЕГИСТРАЦИИ,
КАДАСТРА И КАРТОГРАФИИ
(РОСРЕЕСТР)

Управление Федеральной службы государственной регистрации,
кадастра и картографии по Московской области

СВИДЕТЕЛЬСТВО О ГОСУДАРСТВЕННОЙ РЕГИСТРАЦИИ ПРАВА
Московская область

Дата выдачи: 21.03.2015
Документы-основания: • Решение собственника о разделе земельного участка от 21.02.2015
• Договор купли-продажи земельных участков от 10.10.2014
Субъект (субъекты) права: Геранина Людмила Владимировна, дата рождения: 13.10.1954,
место рождения: с. Андреевка Саракташского района Оренбургской области, гражданство:
Российская Федерация, СНИЛС: 053-254-188 40

Вид права: Собственность
Кадастровый(условный) номер: 50:31:0020202:2994
Объект права: Земельный участок, категория земель: земли населенных пунктов,
разрешенное использование: для жилищного строительства, площадь 822 кв. м, адрес
(местонахождение) объекта: Московская область, Чеховский район, СП Стремилоское, в
районе д. Большое Петровское

Существующие ограничения (обременения) права: не зарегистрировано
О чем в Едином государственном реестре прав на недвижимое имущество и сделок с ним "21"
марта 2015 года сделана запись регистрации № 50-50/031-50/031/001/2015-2121/1

Государственный регистратор



Бондарева О. В.

50-50/031-50/031/001/2015-2121/1

Филиал федерального государственного бюджетного учреждения "Федеральная кадастровая палата Росреестра" по Московской области

(полное наименование органа кадастрового учета)

КАДАСТРОВЫЙ ПАСПОРТ ЗЕМЕЛЬНОГО УЧАСТКА

"04" февраля 2015 г. № МСД/53В-150972

КП.1

1	Кадастровый номер: 50:31:0020202.2994	2	Лист № 1	3	Всего листов: 4
4	Номер кадастрового квартала: 50:31:0020202				
Общие сведения					
5	Предыдущие номера: 50:31:0020202.31	6	Дата внесения номера в государственный кадастр недвижимости: 02.02.2015		
7	—				
8	Местоположение: Московская область, Чеховский район, СП Стремимовское, в районе д. Большое Петровское				
9	Категория земель: Земли населенных пунктов				
10	Разрешенное использование: для жилищного строительства				
11	Площадь: 8221/20 кв. м				
12	Кадастровая стоимость (руб.): 620996.34				
13	Сведения о правах: —				
14	Особые отметки: —				
15	Сведения о природных объектах: —				
16	Дополнительные сведения для регистрации прав на образованные земельные участки	Дополнительные сведения прилагаются на листе № 2			

Начальник Одинцовского отдела
(наименование должности)

М.П.



Заместитель начальника отдела
Иванова Е.В.

Е. В. Трунов
(инициалы, фамилия)

КАДАСТРОВЫЙ ПАСПОРТ ЗЕМЕЛЬНОГО УЧАСТКА
 "04" февраля 2015 г. № МО-15/ЗВ-150972

КП.1

1	2	3
Кадастровый номер: 50:31:0020202:2994	Лист № 2	Всего листов: 4
<p>Дополнительные сведения для регистрации прав на образованные земельные участки</p> <p>16</p>	<p>Номера образованных участков: 50:31:0020202:2818, 50:31:0020202:2819, 50:31:0020202:2820, 50:31:0020202:2821, 50:31:0020202:2822, 50:31:0020202:2823, 50:31:0020202:2824, 50:31:0020202:2825, 50:31:0020202:2826, 50:31:0020202:2827, 50:31:0020202:2828, 50:31:0020202:2829, 50:31:0020202:2830, 50:31:0020202:2831, 50:31:0020202:2832, 50:31:0020202:2833, 50:31:0020202:2834, 50:31:0020202:2835, 50:31:0020202:2836, 50:31:0020202:2838, 50:31:0020202:2839, 50:31:0020202:2840, 50:31:0020202:2841, 50:31:0020202:2842, 50:31:0020202:2843, 50:31:0020202:2844, 50:31:0020202:2845, 50:31:0020202:2846, 50:31:0020202:2847, 50:31:0020202:2848, 50:31:0020202:2849, 50:31:0020202:2850, 50:31:0020202:2851, 50:31:0020202:2852, 50:31:0020202:2853, 50:31:0020202:2854, 50:31:0020202:2855, 50:31:0020202:2856, 50:31:0020202:2857, 50:31:0020202:2858, 50:31:0020202:2859, 50:31:0020202:2860, 50:31:0020202:2861, 50:31:0020202:2862, 50:31:0020202:2863, 50:31:0020202:2864, 50:31:0020202:2865, 50:31:0020202:2866, 50:31:0020202:2867, 50:31:0020202:2868, 50:31:0020202:2869, 50:31:0020202:2870, 50:31:0020202:2871, 50:31:0020202:2872, 50:31:0020202:2873, 50:31:0020202:2874, 50:31:0020202:2875, 50:31:0020202:2876, 50:31:0020202:2877, 50:31:0020202:2878, 50:31:0020202:2879, 50:31:0020202:2880, 50:31:0020202:2881, 50:31:0020202:2882, 50:31:0020202:2883, 50:31:0020202:2884, 50:31:0020202:2885, 50:31:0020202:2886, 50:31:0020202:2887, 50:31:0020202:2888, 50:31:0020202:2889, 50:31:0020202:2890, 50:31:0020202:2891, 50:31:0020202:2892, 50:31:0020202:2893, 50:31:0020202:2894, 50:31:0020202:2895, 50:31:0020202:2896, 50:31:0020202:2897, 50:31:0020202:2898, 50:31:0020202:2899, 50:31:0020202:2900, 50:31:0020202:2901, 50:31:0020202:2902, 50:31:0020202:2903, 50:31:0020202:2904, 50:31:0020202:2905, 50:31:0020202:2906, 50:31:0020202:2907, 50:31:0020202:2908, 50:31:0020202:2909, 50:31:0020202:2910, 50:31:0020202:2911, 50:31:0020202:2912, 50:31:0020202:2913, 50:31:0020202:2914, 50:31:0020202:2915, 50:31:0020202:2916, 50:31:0020202:2917, 50:31:0020202:2918, 50:31:0020202:2919, 50:31:0020202:2920, 50:31:0020202:2921, 50:31:0020202:2922, 50:31:0020202:2923, 50:31:0020202:2924, 50:31:0020202:2925, 50:31:0020202:2926, 50:31:0020202:2927, 50:31:0020202:2928, 50:31:0020202:2929, 50:31:0020202:2930, 50:31:0020202:2931, 50:31:0020202:2932, 50:31:0020202:2933, 50:31:0020202:2934, 50:31:0020202:2935, 50:31:0020202:2936, 50:31:0020202:2937, 50:31:0020202:2938, 50:31:0020202:2939, 50:31:0020202:2940, 50:31:0020202:2941, 50:31:0020202:2942, 50:31:0020202:2943, 50:31:0020202:2944, 50:31:0020202:2945, 50:31:0020202:2946, 50:31:0020202:2947, 50:31:0020202:2948, 50:31:0020202:2949, 50:31:0020202:2950, 50:31:0020202:2951, 50:31:0020202:2952, 50:31:0020202:2953, 50:31:0020202:2954, 50:31:0020202:2955, 50:31:0020202:2956, 50:31:0020202:2957, 50:31:0020202:2958, 50:31:0020202:2959, 50:31:0020202:2960, 50:31:0020202:2961, 50:31:0020202:2962, 50:31:0020202:2963, 50:31:0020202:2964, 50:31:0020202:2965, 50:31:0020202:2966, 50:31:0020202:2967, 50:31:0020202:2968, 50:31:0020202:2969, 50:31:0020202:2970, 50:31:0020202:2971, 50:31:0020202:2972, 50:31:0020202:2973, 50:31:0020202:2974, 50:31:0020202:2975, 50:31:0020202:2976, 50:31:0020202:2977, 50:31:0020202:2978, 50:31:0020202:2979, 50:31:0020202:2980, 50:31:0020202:2981, 50:31:0020202:2982, 50:31:0020202:2983, 50:31:0020202:2984, 50:31:0020202:2985, 50:31:0020202:2986, 50:31:0020202:2987, 50:31:0020202:2988, 50:31:0020202:2989, 50:31:0020202:2990, 50:31:0020202:2991, 50:31:0020202:2992, 50:31:0020202:2993, 50:31:0020202:2994, 50:31:0020202:2995, 50:31:0020202:2996, 50:31:0020202:2997, 50:31:0020202:2998, 50:31:0020202:2999, 50:31:0020202:3000, 50:31:0020202:3001, 50:31:0020202:3002, 50:31:0020202:3003, 50:31:0020202:3004, 50:31:0020202:3005, 50:31:0020202:3006, 50:31:0020202:3007, 50:31:0020202:3008, 50:31:0020202:3009, 50:31:0020202:3010, 50:31:0020202:3011, 50:31:0020202:3012, 50:31:0020202:3013, 50:31:0020202:3014, 50:31:0020202:3015, 50:31:0020202:3016, 50:31:0020202:3017, 50:31:0020202:3018, 50:31:0020202:3019, 50:31:0020202:3020, 50:31:0020202:3021, 50:31:0020202:3022, 50:31:0020202:3023, 50:31:0020202:3024, 50:31:0020202:3025, 50:31:0020202:3026, 50:31:0020202:3027, 50:31:0020202:3028, 50:31:0020202:3029, 50:31:0020202:3030</p>	<p>16.2</p> <p>Номер участка, преобразованного в результате выдела:</p>

Начальник Динцовского отдела
 (наименование должности)

М.П.



Е. В. Трунов
 (инициалы, фамилия)

КАДАСТРОВЫЙ ПАСПОРТ ЗЕМЕЛЬНОГО УЧАСТКА
 "04" февраля 2015 г. № МО-15/ЗВ-150972

КП.1

1	Кадастровый номер: 50:31:0020202:2094	2	Лист № 3	3	Всего листов: 4
16.3	Номера участков, подлежащих святию с кадастрового учета: 50:31:0020202:31				
16.4	Характер сведений государственного кадастра недвижимости (статус записи о земельном участке): Сведения о земельном участке носят временный характер. Дата истечения срока действия временного характера - 03.02.2020.				

Начальник Одинцовского отдела
 (наименование должности)

МП



Е. В. Трунов
 (инициалы, фамилия)

КАДАСТРОВЫЙ ПАСПОРТ ЗЕМЕЛЬНОГО УЧАСТКА

№ 04-Февраля 2015 г. № МО-15/ЭВ-150972

1 Кадастровый номер: 50:31:0020202:2994


План (чертеж, схема) земельного участка

2 Лист № 4

3

Всего листов: 4

КП.2



5 Масштаб 1:300

Начальник Оценочного отдела
(подпись и должность)



М.П.

Удостоверение: _____

Е. В. ТУНОВ
(инициалы, фамилия)



МИНИСТЕРСТВО ЭКОНОМИЧЕСКОГО РАЗВИТИЯ
РОССИЙСКОЙ ФЕДЕРАЦИИ
ФЕДЕРАЛЬНАЯ СЛУЖБА ГОСУДАРСТВЕННОЙ РЕГИСТРАЦИИ,
КАДАСТРА И КАРТОГРАФИИ
(РОСРЕЕСТР)
Управление Федеральной службы государственной регистрации,
кадастра и картографии по Московской области

СВИДЕТЕЛЬСТВО О ГОСУДАРСТВЕННОЙ РЕГИСТРАЦИИ ПРАВА
Московская область

Дата выдачи: 21.03.2015
Документы-основания: • Решение собственника о разделе земельного участка от 21.02.2015
• Договор купли-продажи земельных участков от 10.10.2014
Субъект (субъекты) права: Геранина Людмила Владимировна, дата рождения: 13.10.1954, место рождения: с. Андреевка Саракташского района Оренбургской области, гражданство: Российская Федерация, СНИЛС: 053-254-188 40

Вид права: Собственность
Кадастровый(условный) номер: 50:31:0020202:2996
Объект права: Земельный участок, категория земель: земли населенных пунктов, разрешенное использование: для жилищного строительства, площадь 822 кв. м, адрес (местонахождение) объекта: Московская область, Чеховский район, СП Стремилдовское, в районе д. Большое Петровское

Существующие ограничения (обременения) права: не зарегистрировано
О чем в Едином государственном реестре прав на недвижимое имущество и сделок с ним "21" марта 2015 года сделана запись регистрации № 50-50/031-50/031/001/2015-2119/1

Государственный регистратор



(ПОДПИСЬ, М.П.)

50-50/031-50/031/001/2015-2119/1

Бондарева О. В.

Филиал федерального государственного бюджетного учреждения "Федеральный кадастровый палата Росреестра" по Московской области

(полное наименование органа кадастрового учета)

КАДАСТРОВЫЙ ПАСПОРТ ЗЕМЕЛЬНОГО УЧАСТКА

"04" февраля 2015 г. № МО-15/ЗВ-150974

КП.1

1	Кадастровый номер: 50:31:0020202:2996	2	Лист № 1	3	Всего листов: 4
4	Номер кадастрового квартала: 50:31:0020202				
Общие сведения					
5	Предельные номера: 50:31:0020202:31	6	Дата внесения номера в государственный кадастр недвижимости: 02.02.2015		
7					
8	Местоположение: Московская область, Чеховский район, СП Стремляновское, в районе д. Большое Петровское				
9	Категория земель: Земли населенных пунктов				
10	Разрешенное использование: для жилищного строительства				
11	Площадь: 822+/-20 кв. м				
12	Кадастровая стоимость (руб.): 620996,34				
13	Сведения о правах: —				
14	Особые отметки: —				
15	Сведения о природных объектах: —				
16	Дополнительные сведения для регистрации прав на образованные земельные участки		Дополнительные сведения прилагаются на листе № 2		

Начальник Одиноковского отдела
(инициалы, должность)



(подпись)

Е. В. Трунов
(инициал, фамилия)

Заместитель начальника отдела
Иванова Е. В.

КАДАСТРОВЫЙ ПАСПОРТ ЗЕМЕЛЬНОГО УЧАСТКА
 "04" февраля 2015 г. № МО-15/В-150974

КП.1

1	Кадастровый номер: 50:31:0020202:2996	2	Лист № 2	3	Всего листов: 4
16	Дополнительные сведения для регистрации прав на образованные земельные участки	16.1			
16.2	Номер участка, преобразованного в результате раздела				
	Номера образованных участков: 50:31:0020202:2818, 50:31:0020202:2819, 50:31:0020202:2820, 50:31:0020202:2821, 50:31:0020202:2822, 50:31:0020202:2823, 50:31:0020202:2824, 50:31:0020202:2825, 50:31:0020202:2826, 50:31:0020202:2827, 50:31:0020202:2828, 50:31:0020202:2829, 50:31:0020202:2830, 50:31:0020202:2831, 50:31:0020202:2832, 50:31:0020202:2833, 50:31:0020202:2834, 50:31:0020202:2835, 50:31:0020202:2836, 50:31:0020202:2837, 50:31:0020202:2838, 50:31:0020202:2839, 50:31:0020202:2840, 50:31:0020202:2841, 50:31:0020202:2842, 50:31:0020202:2843, 50:31:0020202:2844, 50:31:0020202:2845, 50:31:0020202:2846, 50:31:0020202:2847, 50:31:0020202:2848, 50:31:0020202:2849, 50:31:0020202:2850, 50:31:0020202:2851, 50:31:0020202:2852, 50:31:0020202:2853, 50:31:0020202:2854, 50:31:0020202:2855, 50:31:0020202:2856, 50:31:0020202:2857, 50:31:0020202:2858, 50:31:0020202:2859, 50:31:0020202:2860, 50:31:0020202:2861, 50:31:0020202:2862, 50:31:0020202:2863, 50:31:0020202:2864, 50:31:0020202:2865, 50:31:0020202:2866, 50:31:0020202:2867, 50:31:0020202:2868, 50:31:0020202:2869, 50:31:0020202:2870, 50:31:0020202:2871, 50:31:0020202:2872, 50:31:0020202:2873, 50:31:0020202:2874, 50:31:0020202:2875, 50:31:0020202:2876, 50:31:0020202:2877, 50:31:0020202:2878, 50:31:0020202:2879, 50:31:0020202:2880, 50:31:0020202:2881, 50:31:0020202:2882, 50:31:0020202:2883, 50:31:0020202:2884, 50:31:0020202:2885, 50:31:0020202:2886, 50:31:0020202:2887, 50:31:0020202:2888, 50:31:0020202:2889, 50:31:0020202:2890, 50:31:0020202:2891, 50:31:0020202:2892, 50:31:0020202:2893, 50:31:0020202:2894, 50:31:0020202:2895, 50:31:0020202:2896, 50:31:0020202:2897, 50:31:0020202:2898, 50:31:0020202:2899, 50:31:0020202:2900, 50:31:0020202:2901, 50:31:0020202:2902, 50:31:0020202:2903, 50:31:0020202:2904, 50:31:0020202:2905, 50:31:0020202:2906, 50:31:0020202:2907, 50:31:0020202:2908, 50:31:0020202:2909, 50:31:0020202:2910, 50:31:0020202:2911, 50:31:0020202:2912, 50:31:0020202:2913, 50:31:0020202:2914, 50:31:0020202:2915, 50:31:0020202:2916, 50:31:0020202:2917, 50:31:0020202:2918, 50:31:0020202:2919, 50:31:0020202:2920, 50:31:0020202:2921, 50:31:0020202:2922, 50:31:0020202:2923, 50:31:0020202:2924, 50:31:0020202:2925, 50:31:0020202:2926, 50:31:0020202:2927, 50:31:0020202:2928, 50:31:0020202:2929, 50:31:0020202:2930, 50:31:0020202:2931, 50:31:0020202:2932, 50:31:0020202:2933, 50:31:0020202:2934, 50:31:0020202:2935, 50:31:0020202:2936, 50:31:0020202:2937, 50:31:0020202:2938, 50:31:0020202:2939, 50:31:0020202:2940, 50:31:0020202:2941, 50:31:0020202:2942, 50:31:0020202:2943, 50:31:0020202:2944, 50:31:0020202:2945, 50:31:0020202:2946, 50:31:0020202:2947, 50:31:0020202:2948, 50:31:0020202:2949, 50:31:0020202:2950, 50:31:0020202:2951, 50:31:0020202:2952, 50:31:0020202:2953, 50:31:0020202:2954, 50:31:0020202:2955, 50:31:0020202:2956, 50:31:0020202:2957, 50:31:0020202:2958, 50:31:0020202:2959, 50:31:0020202:2960, 50:31:0020202:2961, 50:31:0020202:2962, 50:31:0020202:2963, 50:31:0020202:2964, 50:31:0020202:2965, 50:31:0020202:2966, 50:31:0020202:2967, 50:31:0020202:2968, 50:31:0020202:2969, 50:31:0020202:2970, 50:31:0020202:2971, 50:31:0020202:2972, 50:31:0020202:2973, 50:31:0020202:2974, 50:31:0020202:2975, 50:31:0020202:2976, 50:31:0020202:2977, 50:31:0020202:2978, 50:31:0020202:2979, 50:31:0020202:2980, 50:31:0020202:2981, 50:31:0020202:2982, 50:31:0020202:2983, 50:31:0020202:2984, 50:31:0020202:2985, 50:31:0020202:2986, 50:31:0020202:2987, 50:31:0020202:2988, 50:31:0020202:2989, 50:31:0020202:2990, 50:31:0020202:2991, 50:31:0020202:2992, 50:31:0020202:2993, 50:31:0020202:2994, 50:31:0020202:2995, 50:31:0020202:2996, 50:31:0020202:2997, 50:31:0020202:2998, 50:31:0020202:2999, 50:31:0020202:3000, 50:31:0020202:3001, 50:31:0020202:3002, 50:31:0020202:3003, 50:31:0020202:3004, 50:31:0020202:3005, 50:31:0020202:3006, 50:31:0020202:3007, 50:31:0020202:3008, 50:31:0020202:3009, 50:31:0020202:3010, 50:31:0020202:3011, 50:31:0020202:3012, 50:31:0020202:3013, 50:31:0020202:3014, 50:31:0020202:3015, 50:31:0020202:3016, 50:31:0020202:3017, 50:31:0020202:3018, 50:31:0020202:3019, 50:31:0020202:3020, 50:31:0020202:3021, 50:31:0020202:3022, 50:31:0020202:3023, 50:31:0020202:3024, 50:31:0020202:3025, 50:31:0020202:3026, 50:31:0020202:3027, 50:31:0020202:3028, 50:31:0020202:3029, 50:31:0020202:3030				

 Начальник Однинцовского отдела
 (подпись и должность)

 Е. В. ГРУНОВ
 (подпись, фамилия)

КАДАСТРОВЫЙ ПАСПОРТ ЗЕМЕЛЬНОГО УЧАСТКА
 "04" февраля 2015 г. № МО-15/ЭВ-150974

КП.1

1	Кадастровый номер: 50:31:0020202:2996	2	Лист № 3	3	Всего листов: 4
16.3 Номера участков, подлежащих снятию с кадастрового учета: 50:31:0020202:31					
16.4 Характер сведений государственного кадастра недвижимости (статус записи о земельном участке): Сведения о земельном участке носят временный характер. Дата истечения срока действия временного характера - 03.02.2020.					

Начальник Одниноцкого отдела
 (наименование должности)




Е. В. Трунов
 (инициалы, фамилия)

КАДАСТРОВЫЙ ПАСПОРТ ЗЕМЕЛЬНОГО УЧАСТКА
"04" февраля 2015 г. № МО-15/ЗВ-150974

КП.2

1	2	3	4
Кадастровый номер: 50:31:0020202:2906		Лист № 4	Всего листов: 4
План (чертеж, схема) земельного участка			



5 Масштаб 1:300

Начальник ОДИНЦОВСКОГО ОТДЕЛА
(наименование должности)



М.П. (подпись)

Утверждаю: _____
Е. В. Трунов
(инициалы, фамилия)



МИНИСТЕРСТВО ЭКОНОМИЧЕСКОГО РАЗВИТИЯ
РОССИЙСКОЙ ФЕДЕРАЦИИ
ФЕДЕРАЛЬНАЯ СЛУЖБА ГОСУДАРСТВЕННОЙ РЕГИСТРАЦИИ,
КАДАСТРА И КАРТОГРАФИИ
(РОСРЕЕСТР)

Управление Федеральной службы государственной регистрации,
кадастра и картографии по Московской области

СВИДЕТЕЛЬСТВО О ГОСУДАРСТВЕННОЙ РЕГИСТРАЦИИ ПРАВА

Московская область

Дата выдачи: 20.03.2015
Документы-основания: • Решение собственника о разделе земельного участка от 21.02.2015
• Договор купли-продажи земельных участков от 10.10.2014
Субъект (субъекты) права: Геранина Людмила Владимировна, дата рождения: 13.10.1954,
место рождения: с. Андреевка Саракташского района Оренбургской области, гражданство:
Российская Федерация, СНИЛС: 053-254-188 40

Вид права: Собственность
Кадастровый(условный) номер: 50:31:0020202:2998
Объект права: Земельный участок, категория земель: земли населенных пунктов,
разрешенное использование: для жилищного строительства, площадь 781 кв. м , адрес
(местонахождение) объекта: Московская область, Чеховский район, СП Стремилдовское, в
районе д. Большое Петровское

Существующие ограничения (обременения) права: не зарегистрировано

О чем в Едином государственном реестре прав на недвижимое имущество и сделок с ним "20"
марта 2015 года сделана запись регистрации № 50-50/031-50/031/001/2015-2115/1

Государственный регистратор



50-50/031-50/031/001/2015-2115/1

Молькова Е. А.

Филиал федерального государственного бюджетного учреждения "Федеральная кадастровая палата Росреестра" по Московской области

КАДАСТРОВЫЙ ПАСПОРТ ЗЕМЕЛЬНОГО УЧАСТКА

(полное наименование органа кадастрового учета)

КП 1

"04" февраля 2015 г. № МО-1/5/3В-150976

1	Кадастровый номер: 50:31:0020202.2908	2	Лист № 1	3	Всего листов: 4
4	Номер кадастрового квартала: 50:31:0020202				
5	Общие сведения	6	Дата внесения номера в государственный кадастр недвижимости: 02.02.2015		
7	Предыдущие номера: 50:31:0020202.31				
8	Местоположение: Московская область, Чеховский район, СП Стрелиновское, в районе д. Большое Петровское				
9	Категория земель: Земли населенных пунктов				
10	Разрешенное использование: для жилищного строительства				
11	Площадь: 781+/-20 кв. м				
12	Кадастровая стоимость (руб.): 590022.07				
13	Сведения о правах: —				
14	Особые отметки: —				
15	Сведения о природных объектах: —				
16	Дополнительные сведения для регистрации прав на образованные земельные участки	Дополнительные сведения прилагаются к листу № 2			

Начальник Одинцовского отдела
(инициальные должности)



Е. В. Грудюк
(инициалы, фамилия)

Заместитель начальника отдела

Иванова Е.В.

КАДАСТРОВЫЙ ПАСПОРТ ЗЕМЕЛЬНОГО УЧАСТКА
 "04" февраля 2015 г. М.МО-15/ВВ-150976

КП.1

1	Кадастровый номер: 50:31:0020202:2998	2	Лист № 2	3	Всего листов: 4
16	Дополнительные сведения для регистрации прав на образованные земельные участки	16.1	Номера образованных участков: 50:31:0020202:2818, 50:31:0020202:2819, 50:31:0020202:2820, 50:31:0020202:2821, 50:31:0020202:2822, 50:31:0020202:2823, 50:31:0020202:2824, 50:31:0020202:2825, 50:31:0020202:2826, 50:31:0020202:2827, 50:31:0020202:2828, 50:31:0020202:2829, 50:31:0020202:2830, 50:31:0020202:2831, 50:31:0020202:2832, 50:31:0020202:2833, 50:31:0020202:2834, 50:31:0020202:2835, 50:31:0020202:2836, 50:31:0020202:2837, 50:31:0020202:2838, 50:31:0020202:2839, 50:31:0020202:2840, 50:31:0020202:2841, 50:31:0020202:2842, 50:31:0020202:2843, 50:31:0020202:2844, 50:31:0020202:2845, 50:31:0020202:2846, 50:31:0020202:2847, 50:31:0020202:2848, 50:31:0020202:2849, 50:31:0020202:2850, 50:31:0020202:2851, 50:31:0020202:2852, 50:31:0020202:2853, 50:31:0020202:2854, 50:31:0020202:2855, 50:31:0020202:2856, 50:31:0020202:2857, 50:31:0020202:2858, 50:31:0020202:2859, 50:31:0020202:2860, 50:31:0020202:2861, 50:31:0020202:2862, 50:31:0020202:2863, 50:31:0020202:2864, 50:31:0020202:2865, 50:31:0020202:2866, 50:31:0020202:2867, 50:31:0020202:2868, 50:31:0020202:2869, 50:31:0020202:2870, 50:31:0020202:2871, 50:31:0020202:2872, 50:31:0020202:2873, 50:31:0020202:2874, 50:31:0020202:2875, 50:31:0020202:2876, 50:31:0020202:2877, 50:31:0020202:2878, 50:31:0020202:2879, 50:31:0020202:2880, 50:31:0020202:2881, 50:31:0020202:2882, 50:31:0020202:2883, 50:31:0020202:2884, 50:31:0020202:2885, 50:31:0020202:2886, 50:31:0020202:2887, 50:31:0020202:2888, 50:31:0020202:2889, 50:31:0020202:2890, 50:31:0020202:2891, 50:31:0020202:2892, 50:31:0020202:2893, 50:31:0020202:2894, 50:31:0020202:2895, 50:31:0020202:2896, 50:31:0020202:2897, 50:31:0020202:2898, 50:31:0020202:2899, 50:31:0020202:2900, 50:31:0020202:2901, 50:31:0020202:2902, 50:31:0020202:2903, 50:31:0020202:2904, 50:31:0020202:2905, 50:31:0020202:2906, 50:31:0020202:2907, 50:31:0020202:2908, 50:31:0020202:2909, 50:31:0020202:2910, 50:31:0020202:2911, 50:31:0020202:2912, 50:31:0020202:2913, 50:31:0020202:2914, 50:31:0020202:2915, 50:31:0020202:2916, 50:31:0020202:2917, 50:31:0020202:2918, 50:31:0020202:2919, 50:31:0020202:2920, 50:31:0020202:2921, 50:31:0020202:2922, 50:31:0020202:2923, 50:31:0020202:2924, 50:31:0020202:2925, 50:31:0020202:2926, 50:31:0020202:2927, 50:31:0020202:2928, 50:31:0020202:2929, 50:31:0020202:2930, 50:31:0020202:2931, 50:31:0020202:2932, 50:31:0020202:2933, 50:31:0020202:2934, 50:31:0020202:2935, 50:31:0020202:2936, 50:31:0020202:2937, 50:31:0020202:2938, 50:31:0020202:2939, 50:31:0020202:2940, 50:31:0020202:2941, 50:31:0020202:2942, 50:31:0020202:2943, 50:31:0020202:2944, 50:31:0020202:2945, 50:31:0020202:2946, 50:31:0020202:2947, 50:31:0020202:2948, 50:31:0020202:2949, 50:31:0020202:2950, 50:31:0020202:2951, 50:31:0020202:2952, 50:31:0020202:2953, 50:31:0020202:2954, 50:31:0020202:2955, 50:31:0020202:2956, 50:31:0020202:2957, 50:31:0020202:2958, 50:31:0020202:2959, 50:31:0020202:2960, 50:31:0020202:2961, 50:31:0020202:2962, 50:31:0020202:2963, 50:31:0020202:2964, 50:31:0020202:2965, 50:31:0020202:2966, 50:31:0020202:2967, 50:31:0020202:2968, 50:31:0020202:2969, 50:31:0020202:2970, 50:31:0020202:2971, 50:31:0020202:2972, 50:31:0020202:2973, 50:31:0020202:2974, 50:31:0020202:2975, 50:31:0020202:2976, 50:31:0020202:2977, 50:31:0020202:2978, 50:31:0020202:2979, 50:31:0020202:2980, 50:31:0020202:2981, 50:31:0020202:2982, 50:31:0020202:2983, 50:31:0020202:2984, 50:31:0020202:2985, 50:31:0020202:2986, 50:31:0020202:2987, 50:31:0020202:2988, 50:31:0020202:2989, 50:31:0020202:2990, 50:31:0020202:2991, 50:31:0020202:2992, 50:31:0020202:2993, 50:31:0020202:2994, 50:31:0020202:2995, 50:31:0020202:2996, 50:31:0020202:2997, 50:31:0020202:2998, 50:31:0020202:2999, 50:31:0020202:3000, 50:31:0020202:3001, 50:31:0020202:3002, 50:31:0020202:3003, 50:31:0020202:3004, 50:31:0020202:3005, 50:31:0020202:3006, 50:31:0020202:3007, 50:31:0020202:3008, 50:31:0020202:3009, 50:31:0020202:3010, 50:31:0020202:3011, 50:31:0020202:3012, 50:31:0020202:3013, 50:31:0020202:3014, 50:31:0020202:3015, 50:31:0020202:3016, 50:31:0020202:3017, 50:31:0020202:3018, 50:31:0020202:3019, 50:31:0020202:3020, 50:31:0020202:3021, 50:31:0020202:3022, 50:31:0020202:3023, 50:31:0020202:3024, 50:31:0020202:3025, 50:31:0020202:3026, 50:31:0020202:3027, 50:31:0020202:3028, 50:31:0020202:3029, 50:31:0020202:3030	16.2	Номер участка, преобразованного в результате раздела

Начальник Отдела
 (подпись, должность)



МП

Е. В. Тучнов
 (подпись, фамилия)

КАДАСТРОВЫЙ ПАСПОРТ ЗЕМЕЛЬНОГО УЧАСТКА

№4" февраля 2015 г. № МО-15/ЭВ-150976

КП.1

1	Кадастровый номер: 50:31:0020202:2998	2	Лист № 3	3	Всего листов: 4
16.3	Номера участков, подлежащих снятию с кадастрового учета: 50:31:0020202:31				
16.4	Характер сведений государственного кадастра недвижимости (статус записи о земельном участке): Сведения о земельном участке носят временный характер. Дата истечения срока действия временного характера - 03.02.2020.				

Начальник Одиноцкого отдела
(наименование должности)



Е. В. Трунов
(инициалы, фамилия)

КАДАСТРОВЫЙ ПАСПОРТ ЗЕМЕЛЬНОГО УЧАСТКА
"04" февраля 2015 г. № МО-15/ВВ-150976

КП.2

1	Кадастровый номер: 50:31:0020202.2998	2	Лист № 4	3	Всего листов: 4
<p>План (чертеж, схема) земельного участка</p> <div style="text-align: center;">  </div>					
5	Масштаб 1:300				

Начальник Одиноцкого отдела
(подпись и печать)



Е. В. Дубов
(инициалы, фамилия)



МИНИСТЕРСТВО ЭКОНОМИЧЕСКОГО РАЗВИТИЯ
РОССИЙСКОЙ ФЕДЕРАЦИИ
ФЕДЕРАЛЬНАЯ СЛУЖБА ГОСУДАРСТВЕННОЙ РЕГИСТРАЦИИ,
КАДАСТРА И КАРТОГРАФИИ
(РОСРЕЕСТР)
Управление Федеральной службы государственной регистрации,
кадастра и картографии по Московской области

СВИДЕТЕЛЬСТВО О ГОСУДАРСТВЕННОЙ РЕГИСТРАЦИИ ПРАВА

Московская область

Дата выдачи: 20.03.2015
Документы-основания: • Решение собственника о разделе земельного участка от 21.02.2015
• Договор купли-продажи земельных участков от 10.10.2014
Субъект (субъекты) права: Геранина Людмила Владимировна, дата рождения: 13.10.1954, место рождения: с. Андреевка Саракташского района Оренбургской области, гражданство: Российская Федерация, СНИЛС: 053-254-188 40

Вид права: Собственность
Кадастровый(условный) номер: 50:31:0020202:3000
Объект права: Земельный участок, категория земель: земли населенных пунктов, разрешенное использование: для жилищного строительства, площадь 782 кв. м, адрес (местонахождение) объекта: обл. Московская, р-н Чеховский, СП Стремилоское, в районе д. Большое Петровское

Существующие ограничения (обременения) права: не зарегистрировано
О чем в Едином государственном реестре прав на недвижимое имущество и сделок с ним "20" марта 2015 года сделана запись регистрации № 50-50/031-50/031/001/2015-2109/1

Государственный регистратор



Правдолюбова Н. А.

Филиал федерального государственного бюджетного учреждения "Федеральная кадастровая палата Росреестра" по Московской области

(полное наименование органа кадастрового учета)

КАДАСТРОВЫЙ ПАСПОРТ ЗЕМЕЛЬНОГО УЧАСТКА

№04-февраля 2015 г. № МО-152В-159978

КЛ.1

1	Кадастровый номер: 50:31:0020202:1008	2	Лист № 1	3	Всего листов: 4
4	Номер кадастрового квартала: 50:31:0020202				
Общие сведения					
5	Пределы земельного участка: 50:31:0020202:1	6	Дата внесения номера в государственный кадастр недвижимости: 02.02.2015		
7	—				
8	Местоположение: Московская область, Чеховский район, СП Стригинское, в районе д. Болыше Петровское				
9	Категория земель: Земли населенных пунктов				
10	Разрешенное использование: для индивидуального строительства				
11	Площадь: 7827,20 кв. м				
12	Кадастровая стоимость (руб.): 349982,16				
13	Сведения о правах: —				
14	Особые отметки: —				
15	Сведения о прошлых объектах: —				
16	Дополнительные сведения для регистрации прав на образующие земельные участки: /Дополнительные сведения предоставляются на основе...				

Начальник Оценочного отдела
(подпись и печать должности)



М.П.

Е. В. Трунов
(подпись, фамилия)

Заместитель начальника отдела

Иванова Е. В.

КАДАСТРОВЫЙ ПАСПОРТ ЗЕМЕЛЬНОГО УЧАСТКА
 от февраля 2015 г. № МО-15/ВР-150978

КП.1

1	Кадастровый номер: 50:31:0020202:1600	2	3	4
		Лист № 2		Всего листов: 4
16	Дополнительные сведения для регистрации прав на обременение земельных участков	16.1		
16.2	Номер участка, преобразованного в результате выкупа			
Номера обремененных участков: 50:31:0020202:2818, 50:31:0020202:2819, 50:31:0020202:2820, 50:31:0020202:2821, 50:31:0020202:2822, 50:31:0020202:2823, 50:31:0020202:2824, 50:31:0020202:2825, 50:31:0020202:2826, 50:31:0020202:2827, 50:31:0020202:2828, 50:31:0020202:2829, 50:31:0020202:2830, 50:31:0020202:2831, 50:31:0020202:2832, 50:31:0020202:2833, 50:31:0020202:2834, 50:31:0020202:2835, 50:31:0020202:2836, 50:31:0020202:2837, 50:31:0020202:2838, 50:31:0020202:2839, 50:31:0020202:2840, 50:31:0020202:2841, 50:31:0020202:2842, 50:31:0020202:2843, 50:31:0020202:2844, 50:31:0020202:2845, 50:31:0020202:2846, 50:31:0020202:2847, 50:31:0020202:2848, 50:31:0020202:2849, 50:31:0020202:2850, 50:31:0020202:2851, 50:31:0020202:2852, 50:31:0020202:2853, 50:31:0020202:2854, 50:31:0020202:2855, 50:31:0020202:2856, 50:31:0020202:2857, 50:31:0020202:2858, 50:31:0020202:2859, 50:31:0020202:2860, 50:31:0020202:2861, 50:31:0020202:2862, 50:31:0020202:2863, 50:31:0020202:2864, 50:31:0020202:2865, 50:31:0020202:2866, 50:31:0020202:2867, 50:31:0020202:2868, 50:31:0020202:2869, 50:31:0020202:2870, 50:31:0020202:2871, 50:31:0020202:2872, 50:31:0020202:2873, 50:31:0020202:2874, 50:31:0020202:2875, 50:31:0020202:2876, 50:31:0020202:2877, 50:31:0020202:2878, 50:31:0020202:2879, 50:31:0020202:2880, 50:31:0020202:2881, 50:31:0020202:2882, 50:31:0020202:2883, 50:31:0020202:2884, 50:31:0020202:2885, 50:31:0020202:2886, 50:31:0020202:2887, 50:31:0020202:2888, 50:31:0020202:2889, 50:31:0020202:2890, 50:31:0020202:2891, 50:31:0020202:2892, 50:31:0020202:2893, 50:31:0020202:2894, 50:31:0020202:2895, 50:31:0020202:2896, 50:31:0020202:2897, 50:31:0020202:2898, 50:31:0020202:2899, 50:31:0020202:2900, 50:31:0020202:2901, 50:31:0020202:2902, 50:31:0020202:2903, 50:31:0020202:2904, 50:31:0020202:2905, 50:31:0020202:2906, 50:31:0020202:2907, 50:31:0020202:2908, 50:31:0020202:2909, 50:31:0020202:2910, 50:31:0020202:2911, 50:31:0020202:2912, 50:31:0020202:2913, 50:31:0020202:2914, 50:31:0020202:2915, 50:31:0020202:2916, 50:31:0020202:2917, 50:31:0020202:2918, 50:31:0020202:2919, 50:31:0020202:2920, 50:31:0020202:2921, 50:31:0020202:2922, 50:31:0020202:2923, 50:31:0020202:2924, 50:31:0020202:2925, 50:31:0020202:2926, 50:31:0020202:2927, 50:31:0020202:2928, 50:31:0020202:2929, 50:31:0020202:2930, 50:31:0020202:2931, 50:31:0020202:2932, 50:31:0020202:2933, 50:31:0020202:2934, 50:31:0020202:2935, 50:31:0020202:2936, 50:31:0020202:2937, 50:31:0020202:2938, 50:31:0020202:2939, 50:31:0020202:2940, 50:31:0020202:2941, 50:31:0020202:2942, 50:31:0020202:2943, 50:31:0020202:2944, 50:31:0020202:2945, 50:31:0020202:2946, 50:31:0020202:2947, 50:31:0020202:2948, 50:31:0020202:2949, 50:31:0020202:2950, 50:31:0020202:2951, 50:31:0020202:2952, 50:31:0020202:2953, 50:31:0020202:2954, 50:31:0020202:2955, 50:31:0020202:2956, 50:31:0020202:2957, 50:31:0020202:2958, 50:31:0020202:2959, 50:31:0020202:2960, 50:31:0020202:2961, 50:31:0020202:2962, 50:31:0020202:2963, 50:31:0020202:2964, 50:31:0020202:2965, 50:31:0020202:2966, 50:31:0020202:2967, 50:31:0020202:2968, 50:31:0020202:2969, 50:31:0020202:2970, 50:31:0020202:2971, 50:31:0020202:2972, 50:31:0020202:2973, 50:31:0020202:2974, 50:31:0020202:2975, 50:31:0020202:2976, 50:31:0020202:2977, 50:31:0020202:2978, 50:31:0020202:2979, 50:31:0020202:2980, 50:31:0020202:2981, 50:31:0020202:2982, 50:31:0020202:2983, 50:31:0020202:2984, 50:31:0020202:2985, 50:31:0020202:2986, 50:31:0020202:2987, 50:31:0020202:2988, 50:31:0020202:2989, 50:31:0020202:2990, 50:31:0020202:2991, 50:31:0020202:2992, 50:31:0020202:2993, 50:31:0020202:2994, 50:31:0020202:2995, 50:31:0020202:2996, 50:31:0020202:2997, 50:31:0020202:2998, 50:31:0020202:2999, 50:31:0020202:3000, 50:31:0020202:3001, 50:31:0020202:3002, 50:31:0020202:3003, 50:31:0020202:3004, 50:31:0020202:3005, 50:31:0020202:3006, 50:31:0020202:3007, 50:31:0020202:3008, 50:31:0020202:3009, 50:31:0020202:3010, 50:31:0020202:3011, 50:31:0020202:3012, 50:31:0020202:3013, 50:31:0020202:3014, 50:31:0020202:3015, 50:31:0020202:3016, 50:31:0020202:3017, 50:31:0020202:3018, 50:31:0020202:3019, 50:31:0020202:3020, 50:31:0020202:3021, 50:31:0020202:3022, 50:31:0020202:3023, 50:31:0020202:3024, 50:31:0020202:3025, 50:31:0020202:3026, 50:31:0020202:3027, 50:31:0020202:3028, 50:31:0020202:3029, 50:31:0020202:3030				

Ирина Викторовна
 (наименование должности)



И. В. ГРИВОВА
 (подпись, фамилия)

КАДАСТРОВЫЙ ПАСПОРТ ЗЕМЕЛЬНОГО УЧАСТКА
 №Ф-форма 2015 г. №МО-1526-1-9928

КП.1

1	Кадастровый номер: 50:11:0020202:1000		2	Лист № 2	3	Всего листов: 4
16.3	E-номер участка, подлежащий снятию с кадастрового учета: 50:11:0020202:11 Характер сведений государственного кадастра недвижимости (статус земли и о земельном участке): Сведения о земельном участке носят временный характер. Дата истечения срока действия					
16.4	Временного характера - 01.02.2020					

Начальник Олонецкого отдела
 (подпись и печать должностного)

М.П.




Е.В. Трусова
 (подпись, фамилия)

КАДАСТРОВЫЙ ПАСПОРТ ЗЕМЕЛЬНОГО УЧАСТКА
№44/Феррария 2015 г. № МО-15/ЭВ-15607Э

КМ.2

1	Кадастровый номер: 50:31:0050202-1090	2	Лист №4	3	Всего листов: 4
План (чертеж, схема) земельного участка					



5 Масштаб: 1:300

Начальник Олдинского отдела
(подпись, должность)

МП

Е.В. Трунова
(подпись, фамилия)



МИНИСТЕРСТВО ЭКОНОМИЧЕСКОГО РАЗВИТИЯ
РОССИЙСКОЙ ФЕДЕРАЦИИ
ФЕДЕРАЛЬНАЯ СЛУЖБА ГОСУДАРСТВЕННОЙ РЕГИСТРАЦИИ,
КАДАСТРА И КАРТОГРАФИИ
(РОСРЕЕСТР)
Управление Федеральной службы государственной регистрации,
кадастра и картографии по Московской области

СВИДЕТЕЛЬСТВО О ГОСУДАРСТВЕННОЙ РЕГИСТРАЦИИ ПРАВА
Московская область

Дата выдачи: 21.03.2015
Документы-основания: * Решение собственника о разделе земельного участка от 21.02.2015
* Договор купли-продажи земельных участков от 10.10.2014
Субъект (субъекты) права: Геранина Людмила Владимировна, дата рождения: 13.10.1954, место рождения: с. Андреевка Саракташского района Оренбургской области, гражданство: Российская Федерация, СНИЛС: 053-254-188 40

Вид права: Собственность
Кадастровый(условный) номер: 50:31:0020202:3003
Объект права: Земельный участок, категория земель: земли населенных пунктов, разрешенное использование: для жилищного строительства, площадь 1 054 кв. м., адрес (местонахождение) объекта: Московская область, Чеховский район, СП Стремилоское, в районе д. Большое Петровское

Существующие ограничения (обременения) права: не зарегистрировано
О чем в Едином государственном реестре прав на недвижимое имущество и сделок с ним "21" марта 2015 года сделана запись регистрации № 50-50/031-50/031/001/2015-2151/1

Государственный регистратор



Бондарева О. В.

Филиал федерального государственного бюджетного учреждения "Федеральная кадастровая палата Росреестра" по Московской области

КАДАСТРОВЫЙ ПАСПОРТ ЗЕМЕЛЬНОГО УЧАСТКА

(исполн. наименование органа кадастрового учета)

КП.1

№ 04" февраля 2015 г. № МО-15/ЗВ-150981

1	Кадастровый номер: 50:31:0020202:3003	2	Лист № 1	3	Всего листов: 4
4	Номер кадастрового квартала: 50:31:0020202				
Общие сведения					
5	Предельные номера: 50:31:0020202:31	6	Дата внесения номера в государственный кадастр недвижимости: 02.02.2015		
7	—				
8	Местоположение: Московская область, Чеховский район, СП Стремляевское, в районе д. Большое Петровское				
9	Категория земель: Земли населенных пунктов				
10	Разрешенное использование: для жилищного строительства				
11	Площадь: 1054+-23 кв. м				
12	Кадастровая стоимость (руб.): 796265,38				
13	Сведения о правах: —				
14	Особые отметки: —				
15	Сведения о природных объектах: —				
16	Дополнительные сведения для регистрации прав на образованные земельные участки	Дополнительные сведения прилагаются на листе № 2			

Начальник Одиноцкого отдела
(инициальное, должность)



М.П.

Е. В. Трунов
(инициаль, фамилия)

Завеститель начальника отдела

Иванова Е.В.

КАДАСТРОВЫЙ ПАСПОРТ ЗЕМЕЛЬНОГО УЧАСТКА
 "04" февраля 2015 г. № МО-1/33В-150981

КЛ 1

1	Кадастровый номер: 50:31:0020202:3003	2	Лист № 2	3	Всего листов: 4
16	Дополнительные сведения для регистрации прав на образованные земельные участки	Номера образованных участков: 50:31:0020202:2818, 50:31:0020202:2819, 50:31:0020202:2820, 50:31:0020202:2821, 50:31:0020202:2822, 50:31:0020202:2823, 50:31:0020202:2824, 50:31:0020202:2825, 50:31:0020202:2826, 50:31:0020202:2827, 50:31:0020202:2828, 50:31:0020202:2829, 50:31:0020202:2830, 50:31:0020202:2831, 50:31:0020202:2832, 50:31:0020202:2833, 50:31:0020202:2834, 50:31:0020202:2835, 50:31:0020202:2836, 50:31:0020202:2837, 50:31:0020202:2838, 50:31:0020202:2839, 50:31:0020202:2840, 50:31:0020202:2841, 50:31:0020202:2842, 50:31:0020202:2843, 50:31:0020202:2844, 50:31:0020202:2845, 50:31:0020202:2846, 50:31:0020202:2847, 50:31:0020202:2848, 50:31:0020202:2849, 50:31:0020202:2850, 50:31:0020202:2851, 50:31:0020202:2852, 50:31:0020202:2853, 50:31:0020202:2854, 50:31:0020202:2855, 50:31:0020202:2856, 50:31:0020202:2857, 50:31:0020202:2858, 50:31:0020202:2859, 50:31:0020202:2860, 50:31:0020202:2861, 50:31:0020202:2862, 50:31:0020202:2863, 50:31:0020202:2864, 50:31:0020202:2865, 50:31:0020202:2866, 50:31:0020202:2867, 50:31:0020202:2868, 50:31:0020202:2869, 50:31:0020202:2870, 50:31:0020202:2871, 50:31:0020202:2872, 50:31:0020202:2873, 50:31:0020202:2874, 50:31:0020202:2875, 50:31:0020202:2876, 50:31:0020202:2877, 50:31:0020202:2878, 50:31:0020202:2879, 50:31:0020202:2880, 50:31:0020202:2881, 50:31:0020202:2882, 50:31:0020202:2883, 50:31:0020202:2884, 50:31:0020202:2885, 50:31:0020202:2886, 50:31:0020202:2887, 50:31:0020202:2888, 50:31:0020202:2889, 50:31:0020202:2890, 50:31:0020202:2891, 50:31:0020202:2892, 50:31:0020202:2893, 50:31:0020202:2894, 50:31:0020202:2895, 50:31:0020202:2896, 50:31:0020202:2897, 50:31:0020202:2898, 50:31:0020202:2899, 50:31:0020202:2900, 50:31:0020202:2901, 50:31:0020202:2902, 50:31:0020202:2903, 50:31:0020202:2904, 50:31:0020202:2905, 50:31:0020202:2906, 50:31:0020202:2907, 50:31:0020202:2908, 50:31:0020202:2909, 50:31:0020202:2910, 50:31:0020202:2911, 50:31:0020202:2912, 50:31:0020202:2913, 50:31:0020202:2914, 50:31:0020202:2915, 50:31:0020202:2916, 50:31:0020202:2917, 50:31:0020202:2918, 50:31:0020202:2919, 50:31:0020202:2920, 50:31:0020202:2921, 50:31:0020202:2922, 50:31:0020202:2923, 50:31:0020202:2924, 50:31:0020202:2925, 50:31:0020202:2926, 50:31:0020202:2927, 50:31:0020202:2928, 50:31:0020202:2929, 50:31:0020202:2930, 50:31:0020202:2931, 50:31:0020202:2932, 50:31:0020202:2933, 50:31:0020202:2934, 50:31:0020202:2935, 50:31:0020202:2936, 50:31:0020202:2937, 50:31:0020202:2938, 50:31:0020202:2939, 50:31:0020202:2940, 50:31:0020202:2941, 50:31:0020202:2942, 50:31:0020202:2943, 50:31:0020202:2944, 50:31:0020202:2945, 50:31:0020202:2946, 50:31:0020202:2947, 50:31:0020202:2948, 50:31:0020202:2949, 50:31:0020202:2950, 50:31:0020202:2951, 50:31:0020202:2952, 50:31:0020202:2953, 50:31:0020202:2954, 50:31:0020202:2955, 50:31:0020202:2956, 50:31:0020202:2957, 50:31:0020202:2958, 50:31:0020202:2959, 50:31:0020202:2960, 50:31:0020202:2961, 50:31:0020202:2962, 50:31:0020202:2963, 50:31:0020202:2964, 50:31:0020202:2965, 50:31:0020202:2966, 50:31:0020202:2967, 50:31:0020202:2968, 50:31:0020202:2969, 50:31:0020202:2970, 50:31:0020202:2971, 50:31:0020202:2972, 50:31:0020202:2973, 50:31:0020202:2974, 50:31:0020202:2975, 50:31:0020202:2976, 50:31:0020202:2977, 50:31:0020202:2978, 50:31:0020202:2979, 50:31:0020202:2980, 50:31:0020202:2981, 50:31:0020202:2982, 50:31:0020202:2983, 50:31:0020202:2984, 50:31:0020202:2985, 50:31:0020202:2986, 50:31:0020202:2987, 50:31:0020202:2988, 50:31:0020202:2989, 50:31:0020202:2990, 50:31:0020202:2991, 50:31:0020202:2992, 50:31:0020202:2993, 50:31:0020202:2994, 50:31:0020202:2995, 50:31:0020202:2996, 50:31:0020202:2997, 50:31:0020202:2998, 50:31:0020202:2999, 50:31:0020202:3000, 50:31:0020202:3001, 50:31:0020202:3002, 50:31:0020202:3003, 50:31:0020202:3004, 50:31:0020202:3005, 50:31:0020202:3006, 50:31:0020202:3007, 50:31:0020202:3008, 50:31:0020202:3009, 50:31:0020202:3010, 50:31:0020202:3011, 50:31:0020202:3012, 50:31:0020202:3013, 50:31:0020202:3014, 50:31:0020202:3015, 50:31:0020202:3016, 50:31:0020202:3017, 50:31:0020202:3018, 50:31:0020202:3019, 50:31:0020202:3020, 50:31:0020202:3021, 50:31:0020202:3022, 50:31:0020202:3023, 50:31:0020202:3024, 50:31:0020202:3025, 50:31:0020202:3026, 50:31:0020202:3027, 50:31:0020202:3028, 50:31:0020202:3029, 50:31:0020202:3030			
16.2	16.1	Номер участка, преобразованного в результате выдела			

Начальник Одиноцкого отдела
 (наименование должности)



М.П.

Е. В. Трунов
 (инициалы, фамилия)

КАДАСТРОВЫЙ ПАСПОРТ ЗЕМЕЛЬНОГО УЧАСТКА
"04" февраля 2015 г. № МО-15/ЗВ-150981

КП.1

1 Кадастровый номер: 50:31:0020202:3003	2 Лист № 2	3 Всего листов: 4
16.3 Номер участка, подлежащих снятию с кадастрового учета: 50:31:0020202:31	16.4 Характер сведений государственного кадастра недвижимости (статус записи о земельном участке): Сведения о земельном участке носят временный характер. Дата истечения срока действия временного характера - 03.02.2020.	

Начальник Одиноцкого отдела
(наименование должности)

М.П.




Е. В. Трунов
(инициалы, фамилия)

КАДАСТРОВЫЙ ПАСПОРТ ЗЕМЕЛЬНОГО УЧАСТКА
"04" февраля 2015 г. № МО-15/ЭВ-150981

КП.2

1	Кадастровый номер: 50:31:0020202.3003	2	Лист № 4	3	Всего листов: 4
---	---------------------------------------	---	----------	---	-----------------



Начальник Орденовского отдела
(подпись/подпись)



Е. В. Трунов
(подпись, фамилия)



МИНИСТЕРСТВО ЭКОНОМИЧЕСКОГО РАЗВИТИЯ
РОССИЙСКОЙ ФЕДЕРАЦИИ
ФЕДЕРАЛЬНАЯ СЛУЖБА ГОСУДАРСТВЕННОЙ РЕГИСТРАЦИИ,
КАДАСТРА И КАРТОГРАФИИ
(РОСРЕЕСТР)

Управление Федеральной службы государственной регистрации,
кадастра и картографии по Московской области

СВИДЕТЕЛЬСТВО О ГОСУДАРСТВЕННОЙ РЕГИСТРАЦИИ ПРАВА

Московская область

Дата выдачи: 20.03.2015
Документы-основания: • Решение собственника о разделе земельного участка от 21.02.2015
• Договор купли-продажи земельных участков от 10.10.2014
Субъект (субъекты) права: Геранина Людмила Владимировна, дата рождения: 13.10.1954, место рождения: с. Андреевка Саракташского района Оренбургской области, гражданство: Российская Федерация, СНИЛС: 053-254-188 40

Вид права: Собственность
Кадастровый(условный) номер: 50:31.0020202.3002
Объект права: Земельный участок, категория земель: земли населенных пунктов, разрешенное использование: для жилищного строительства, площадь 1 026 кв. м., адрес (местонахождение) объекта: Московская область, Чеховский район, СП Стремилдовское, в районе д. Большое Петровское

Существующие ограничения (обременения) права: не зарегистрировано
О чем в Едином государственном реестре прав на недвижимое имущество и сделок с ним "20" марта 2015 года сделана запись регистрации № 50-50/031-50/031/001/2015-2107/1

Государственный регистратор



Правдолюбова Н. А.

Фискал федеральные государственного бюджетного учреждения "Федеральный кадастр провал платит Росреестра" по Московской области

(полное наименование организации)

КАДАСТРОВЫЙ ПАСПОРТ ЗЕМЕЛЬНОГО УЧАСТКА

"04" февраля 2015 г. № МСД-15/ВВ-15/0280

КП.1

1	Кадастровый номер: 50:31:0020202-3/002	2	Лист № 1	3	Всего листов: 4
4	Номер кадастрового квартала: 50:31:0020202				
Общие сведения					
5	Идентификационный номер: 50:31:0020202-3/1	6	Дата внесения номера в государственный кадастр недвижимости: 02.02.2015		
7	—				
8	Местоположение: Московская область, Чусовской район, С/Т Стрешинское, в районе д. Большие Петровское				
9	Категория земель: Земли населенных пунктов				
10	Разрешенное использование: для жилищного строительства				
11	Площадь: 10264/22 кв. м				
12	Кадастровая стоимость (руб.): 775112,22				
13	Сведения о правах: —				
14	Особые отметки: —				
15	Сведения о природных объектах: —				
16	Дополнительные сведения для регистрации прав на образованные земельные участки		Дополнительные сведения приводятся на листе № 2		

Начальник Олдинского отдела

(подпись, должность)

МП



Е. В. Трунов
(подпись, фамилия)

Заведующий отделом
Иванова Е.В.

КАДАСТРОВЫЙ ПАСПОРТ ЗЕМЕЛЬНОГО УЧАСТКА
№ 04-Федерал 2015 г. № МО-157В-150980

КП.1

1	Кадастровый номер: 50:31:0020202:3002	2	Лист № 1	3	Всего листов: 4
	16.3 Номер участка, подлежащий снятию с кадастрового учета: 50:31:0020202:31				
	16.4 Характер сведений государственного кадастра недвижимости (связь ячеек о земельном участке): Сведения о земельном участке носят архаичный характер. Дата истечения срока действия востановленного характера - 01.02.2020.				

Начальник Олдинского отдела
(подпись и должность)

М.П.

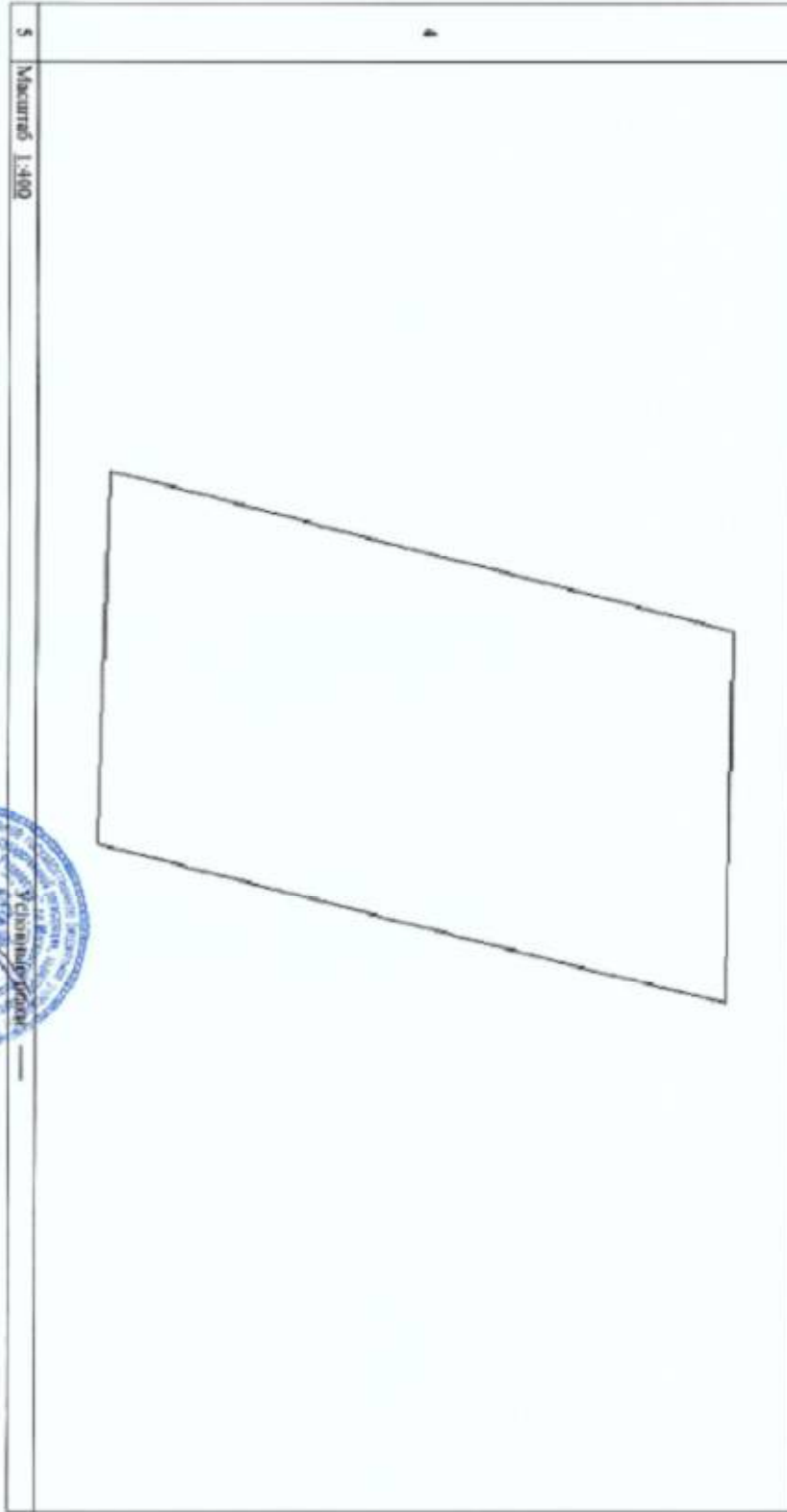


Е. В. Трунов
(подпись, фамилия)

КАДАСТРОВЫЙ ПАСПОРТ ЗЕМЕЛЬНОГО УЧАСТКА
от февраля 2015 г. № МО-15/ВВ-150080

КЛ.2

1	Кадастровый номер: 50:31:0022202-002	2	Лист №4	3	Всего листов: 4
Лини (чертёж, схема) земельного участка					



5 Масштаб 1:400

Начальник Омского областного филиала
(подпись и печать)



МП

Е. В. Трунов
(подпись, фамилия)



МИНИСТЕРСТВО ЭКОНОМИЧЕСКОГО РАЗВИТИЯ
РОССИЙСКОЙ ФЕДЕРАЦИИ
ФЕДЕРАЛЬНАЯ СЛУЖБА ГОСУДАРСТВЕННОЙ РЕГИСТРАЦИИ,
КАДАСТРА И КАРТОГРАФИИ
(РОСРЕЕСТР)
Управление Федеральной службы государственной регистрации,
кадастра и картографии по Московской области

СВИДЕТЕЛЬСТВО О ГОСУДАРСТВЕННОЙ РЕГИСТРАЦИИ ПРАВА
Московская область

Дата выдачи: 21.03.2015

Документы-основания: • Договор купли-продажи земельных участков от 10.10.2014
• Решение собственника о разделе земельного участка от 21.02.2015

Субъект (субъекты) права: Геранина Людмила Владимировна, дата рождения: 13.10.1954, место рождения: с. Андреевка Саракташского района Оренбургской области, гражданство: Российская Федерация, СНИЛС: 053-254-188 40

Вид права: Собственности.

Кадастровый(условный) номер: 50:31:0020202:3001

Объект права: Земельный участок, категория земель: земли населенных пунктов, разрешенное использование: для жилищного строительства, площадь 1 036 кв. м, адрес (местонахождение) объекта: Московская область, Чеховский район, СП Стремилвовское, в районе д. Большое Петровское

Существующие ограничения (обременения) права: не зарегистрировано

О чем в Едином государственном реестре прав на недвижимое имущество и сделок с ним "21" марта 2015 года сделана запись регистрации № 50-50/031-50/031/001/2015-2108/1

Государственный регистратор



Бондарева О. В.

50-50/031-50/031/001/2015-2108/1

Федерального государственного бюджетного учреждения "Федеральная кадастровая палата Росреестра" по Московской области

(полное наименование органа кадастрового учета)

КАДАСТРОВЫЙ ПАСПОРТ ЗЕМЕЛЬНОГО УЧАСТКА

"04" февраля 2015 г. № МО-15/ВВ-150979

КНД

1	Кадастровый номер: 50:31:0020202:3001	2	Лист № 1	3	Всего листов: 4
4	Номер кадастрового квартала: 50:31:0020202				
Общие сведения					
5	Предыдущие номера: 50:31:0020202:31	6	Дата внесения номера в государственный кадастр недвижимости: 02.02.2015		
7	—				
8	Местоположение: Московская область, Чеховский район, СП Стремилужское, в районе д. Большое Петровское				
9	Категория земель: Земли населенных пунктов				
10	Разрешенное использование: для жилищного строительства				
11	Площадь: 1036-7/23 кв. м				
12	Кадастровая стоимость (руб.): 782666.92				
13	Сведения о правах: —				
14	Особые отметки: —				
15	Сведения о природных объектах: —				
16	Дополнительные сведения для регистрации прав на образованные земельные участки	Дополнительные сведения прилагаются на листе № 2			

Начальник Ордисовского отдела

(наименование должности)



Е. В. Дунюк
(инициалы, фамилия)

Заместитель начальника отдела

Иванова Е. В.

КАДАСТРОВЫЙ ПАСПОРТ ЗЕМЕЛЬНОГО УЧАСТКА
 № МО-15/ВВ-150979

КП.1

1	Кадастровый номер: 50:31:0020202:3001	2	Лист № 2	3	Всего листов: 4
16 Дополнительные сведения для регистрации прав на образованные земельные участки	16.1 Дополнительные сведения для регистрации прав на образованные земельные участки	16.2 Номер участка, преобразованного в результате выдела	Номера образованных участков: 50:31:0020202:2818, 50:31:0020202:2819, 50:31:0020202:2820, 50:31:0020202:2821, 50:31:0020202:2822, 50:31:0020202:2823, 50:31:0020202:2824, 50:31:0020202:2825, 50:31:0020202:2826, 50:31:0020202:2827, 50:31:0020202:2828, 50:31:0020202:2829, 50:31:0020202:2830, 50:31:0020202:2831, 50:31:0020202:2832, 50:31:0020202:2833, 50:31:0020202:2834, 50:31:0020202:2835, 50:31:0020202:2836, 50:31:0020202:2837, 50:31:0020202:2838, 50:31:0020202:2839, 50:31:0020202:2840, 50:31:0020202:2841, 50:31:0020202:2842, 50:31:0020202:2843, 50:31:0020202:2844, 50:31:0020202:2845, 50:31:0020202:2846, 50:31:0020202:2847, 50:31:0020202:2848, 50:31:0020202:2849, 50:31:0020202:2850, 50:31:0020202:2851, 50:31:0020202:2852, 50:31:0020202:2853, 50:31:0020202:2854, 50:31:0020202:2855, 50:31:0020202:2856, 50:31:0020202:2857, 50:31:0020202:2858, 50:31:0020202:2859, 50:31:0020202:2860, 50:31:0020202:2861, 50:31:0020202:2862, 50:31:0020202:2863, 50:31:0020202:2864, 50:31:0020202:2865, 50:31:0020202:2866, 50:31:0020202:2867, 50:31:0020202:2868, 50:31:0020202:2869, 50:31:0020202:2870, 50:31:0020202:2871, 50:31:0020202:2872, 50:31:0020202:2873, 50:31:0020202:2874, 50:31:0020202:2875, 50:31:0020202:2876, 50:31:0020202:2877, 50:31:0020202:2878, 50:31:0020202:2879, 50:31:0020202:2880, 50:31:0020202:2881, 50:31:0020202:2882, 50:31:0020202:2883, 50:31:0020202:2884, 50:31:0020202:2885, 50:31:0020202:2886, 50:31:0020202:2887, 50:31:0020202:2888, 50:31:0020202:2889, 50:31:0020202:2890, 50:31:0020202:2891, 50:31:0020202:2892, 50:31:0020202:2893, 50:31:0020202:2894, 50:31:0020202:2895, 50:31:0020202:2896, 50:31:0020202:2897, 50:31:0020202:2898, 50:31:0020202:2899, 50:31:0020202:2900, 50:31:0020202:2901, 50:31:0020202:2902, 50:31:0020202:2903, 50:31:0020202:2904, 50:31:0020202:2905, 50:31:0020202:2906, 50:31:0020202:2907, 50:31:0020202:2908, 50:31:0020202:2909, 50:31:0020202:2910, 50:31:0020202:2911, 50:31:0020202:2912, 50:31:0020202:2913, 50:31:0020202:2914, 50:31:0020202:2915, 50:31:0020202:2916, 50:31:0020202:2917, 50:31:0020202:2918, 50:31:0020202:2919, 50:31:0020202:2920, 50:31:0020202:2921, 50:31:0020202:2922, 50:31:0020202:2923, 50:31:0020202:2924, 50:31:0020202:2925, 50:31:0020202:2926, 50:31:0020202:2927, 50:31:0020202:2928, 50:31:0020202:2929, 50:31:0020202:2930, 50:31:0020202:2931, 50:31:0020202:2932, 50:31:0020202:2933, 50:31:0020202:2934, 50:31:0020202:2935, 50:31:0020202:2936, 50:31:0020202:2937, 50:31:0020202:2938, 50:31:0020202:2939, 50:31:0020202:2940, 50:31:0020202:2941, 50:31:0020202:2942, 50:31:0020202:2943, 50:31:0020202:2944, 50:31:0020202:2945, 50:31:0020202:2946, 50:31:0020202:2947, 50:31:0020202:2948, 50:31:0020202:2949, 50:31:0020202:2950, 50:31:0020202:2951, 50:31:0020202:2952, 50:31:0020202:2953, 50:31:0020202:2954, 50:31:0020202:2955, 50:31:0020202:2956, 50:31:0020202:2957, 50:31:0020202:2958, 50:31:0020202:2959, 50:31:0020202:2960, 50:31:0020202:2961, 50:31:0020202:2962, 50:31:0020202:2963, 50:31:0020202:2964, 50:31:0020202:2965, 50:31:0020202:2966, 50:31:0020202:2967, 50:31:0020202:2968, 50:31:0020202:2969, 50:31:0020202:2970, 50:31:0020202:2971, 50:31:0020202:2972, 50:31:0020202:2973, 50:31:0020202:2974, 50:31:0020202:2975, 50:31:0020202:2976, 50:31:0020202:2977, 50:31:0020202:2978, 50:31:0020202:2979, 50:31:0020202:2980, 50:31:0020202:2981, 50:31:0020202:2982, 50:31:0020202:2983, 50:31:0020202:2984, 50:31:0020202:2985, 50:31:0020202:2986, 50:31:0020202:2987, 50:31:0020202:2988, 50:31:0020202:2989, 50:31:0020202:2990, 50:31:0020202:2991, 50:31:0020202:2992, 50:31:0020202:2993, 50:31:0020202:2994, 50:31:0020202:2995, 50:31:0020202:2996, 50:31:0020202:2997, 50:31:0020202:2998, 50:31:0020202:2999, 50:31:0020202:3000, 50:31:0020202:3001, 50:31:0020202:3002, 50:31:0020202:3003, 50:31:0020202:3004, 50:31:0020202:3005, 50:31:0020202:3006, 50:31:0020202:3007, 50:31:0020202:3008, 50:31:0020202:3009, 50:31:0020202:3010, 50:31:0020202:3011, 50:31:0020202:3012, 50:31:0020202:3013, 50:31:0020202:3014, 50:31:0020202:3015, 50:31:0020202:3016, 50:31:0020202:3017, 50:31:0020202:3018, 50:31:0020202:3019, 50:31:0020202:3020, 50:31:0020202:3021, 50:31:0020202:3022, 50:31:0020202:3023, 50:31:0020202:3024, 50:31:0020202:3025, 50:31:0020202:3026, 50:31:0020202:3027, 50:31:0020202:3028, 50:31:0020202:3029, 50:31:0020202:3030		

Начальник Единцовского отдела
 (подпись, должность)



М.П.

Е. В. ГРУНОВ
 (подпись, фамилия)

КАДАСТРОВЫЙ ПАСПОРТ ЗЕМЕЛЬНОГО УЧАСТКА
"04" февраля 2015 г. № МО-15/ЗВ-150979

КП.1

1	Кадастровый номер: 50:31:0020202:3001	2	Лист № 3	3	Всего листов: 4
	16.3 Номер участка, подлежащих снятию с кадастрового учета: 50:31:0020202:31				
	16.4 Характер сведений государственного кадастра недвижимости (статус записи о земельном участке). Сведения о земельном участке носят временный характер. Дата истечения срока действия временного характера - 03.02.2020.				

Начальник Одцовского отдела
(инициалы, должность)

М.П.




Е. В. Тучнов
(инициалы, фамилия)

КАДАСТРОВЫЙ ПАСПОРТ ЗЕМЕЛЬНОГО УЧАСТКА
№4* февраля 2015 г. № МО-15/ЭВ-150979

КП.2

1	2	3	4
Кадастровый номер: 50:31:0020202:3001	Лист №4	Всего листов: 4	
План (чертеж, схема) земельного участка			



5 Масштаб 1:400

Начальник Олдинцовского отдела
(подпись)



Е. В. Трунов
(инициалы, фамилия)



МИНИСТЕРСТВО ЭКОНОМИЧЕСКОГО РАЗВИТИЯ
РОССИЙСКОЙ ФЕДЕРАЦИИ
ФЕДЕРАЛЬНАЯ СЛУЖБА ГОСУДАРСТВЕННОЙ РЕГИСТРАЦИИ,
КАДАСТРА И КАРТОГРАФИИ
(РОСРЕЕСТР)

Управление Федеральной службы государственной регистрации,
кадастра и картографии по Московской области

СВИДЕТЕЛЬСТВО О ГОСУДАРСТВЕННОЙ РЕГИСТРАЦИИ ПРАВА
Московская область

Дата выдачи: 21.03.2015

Документы-основания: • Решение собственника о разделе земельного участка от 21.02.2015
• Договор купли-продажи земельных участков от 10.10.2014

Субъект (субъекты) права: Геранина Людмила Владимировна, дата рождения: 13.10.1954,
место рождения: с. Андреевка Спирякташского района Оренбургской области, гражданство:
Российская Федерация, СНИЛС: 053-254-188 40

Вид права: Собственность

Кадастровый(условный) номер: 50:31:0020202:2999

Объект права: Земельный участок, категория земель: земля населенных пунктов,
разрешенное использование: для жилищного строительства, площадь 780 кв. м , адрес
(местонахождение) объекта: Московская область, Чеховский район, СП Стремилоское, в
районе д. Большое Петровское

Существующие ограничения (обременения) права: не зарегистрировано

О чем в Едином государственном реестре прав на недвижимое имущество и сделок с ним "21"
марта 2015 года сделана запись регистрации № 50-50/031-50/031/001/2015-2112/1

Государственный регистратор



(подпись, м.п.)

50-50/031-50/031/001/2015-2112/1

Бондарева О. В.

Формат федерального государственного бюджетного учреждения "Федеральный кадастровый орган Росреестра" по Московской области
 (полное наименование органа кадастрового учета)

КП.1

"04" февраля 2015 г. № МО-15/В-150977

КАДАСТРОВЫЙ ПАСПОРТ ЗЕМЕЛЬНОГО УЧАСТКА

1	Кадастровый номер: 50:31:0020202.2999	2	Лист № 1	3	Всего листов: 4
4	Номер кадастрового квартала: 50:31:0020202				
Общие сведения					
5	Предыдущие номера: 50:31:0020202.31	6	Дата внесения номера в государственный кадастр недвижимости: 02.02.2015		
7	—				
8	Местоположение: Московская область, Чеховский район, СП Стремимовское, в районе д. Большое Петровское				
9	Категория земель: Земли населенных пунктов				
10	Разрешенное использование: для жилищного строительства				
11	Площадь: 780 +/- 20 кв. м				
12	Кадастровая стоимость [руб.]: 589266.60				
13	Сведения о правах: —				
14	Особые отметки: —				
15	Сведения о природных объектах: —				
16	Дополнительные сведения для регистрации прав на обременяемые земельные участки	Дополнительные сведения предоставляются на участке № 2			

Начальник Оупинцовского отдела
 (подпись и должность)



Е. В. ГРУНОВ
 (инициалы, фамилия)

Заместитель начальника отдела
Иванова Е.В.

КАДАСТРОВЫЙ ПАСПОРТ ЗЕМЕЛЬНОГО УЧАСТКА

"04" февраля 2015 г. № МО-15/ВВ-150977

КПД

1	Кадастровый номер: 50:31:0020202:2999	2	3	4
		Лист № 2	Ветро-листов: 4	
16	Дополнительные сведения для регистрации прав на обрабатываемые земельные участки	16.1	16.2	Номер участка, образованного в результате раздела
		Номера образованных участков: 50:31:0020202:2818, 50:31:0020202:2819, 50:31:0020202:2820, 50:31:0020202:2821, 50:31:0020202:2822, 50:31:0020202:2823, 50:31:0020202:2824, 50:31:0020202:2825, 50:31:0020202:2826, 50:31:0020202:2827, 50:31:0020202:2828, 50:31:0020202:2829, 50:31:0020202:2830, 50:31:0020202:2831, 50:31:0020202:2832, 50:31:0020202:2833, 50:31:0020202:2834, 50:31:0020202:2835, 50:31:0020202:2836, 50:31:0020202:2837, 50:31:0020202:2838, 50:31:0020202:2839, 50:31:0020202:2840, 50:31:0020202:2841, 50:31:0020202:2842, 50:31:0020202:2843, 50:31:0020202:2844, 50:31:0020202:2845, 50:31:0020202:2846, 50:31:0020202:2847, 50:31:0020202:2848, 50:31:0020202:2849, 50:31:0020202:2850, 50:31:0020202:2851, 50:31:0020202:2852, 50:31:0020202:2853, 50:31:0020202:2854, 50:31:0020202:2855, 50:31:0020202:2856, 50:31:0020202:2857, 50:31:0020202:2858, 50:31:0020202:2859, 50:31:0020202:2860, 50:31:0020202:2861, 50:31:0020202:2862, 50:31:0020202:2863, 50:31:0020202:2864, 50:31:0020202:2865, 50:31:0020202:2866, 50:31:0020202:2867, 50:31:0020202:2868, 50:31:0020202:2869, 50:31:0020202:2870, 50:31:0020202:2871, 50:31:0020202:2872, 50:31:0020202:2873, 50:31:0020202:2874, 50:31:0020202:2875, 50:31:0020202:2876, 50:31:0020202:2877, 50:31:0020202:2878, 50:31:0020202:2879, 50:31:0020202:2880, 50:31:0020202:2881, 50:31:0020202:2882, 50:31:0020202:2883, 50:31:0020202:2884, 50:31:0020202:2885, 50:31:0020202:2886, 50:31:0020202:2887, 50:31:0020202:2888, 50:31:0020202:2889, 50:31:0020202:2890, 50:31:0020202:2891, 50:31:0020202:2892, 50:31:0020202:2893, 50:31:0020202:2894, 50:31:0020202:2895, 50:31:0020202:2896, 50:31:0020202:2897, 50:31:0020202:2898, 50:31:0020202:2899, 50:31:0020202:2900, 50:31:0020202:2901, 50:31:0020202:2902, 50:31:0020202:2903, 50:31:0020202:2904, 50:31:0020202:2905, 50:31:0020202:2906, 50:31:0020202:2907, 50:31:0020202:2908, 50:31:0020202:2909, 50:31:0020202:2910, 50:31:0020202:2911, 50:31:0020202:2912, 50:31:0020202:2913, 50:31:0020202:2914, 50:31:0020202:2915, 50:31:0020202:2916, 50:31:0020202:2917, 50:31:0020202:2918, 50:31:0020202:2919, 50:31:0020202:2920, 50:31:0020202:2921, 50:31:0020202:2922, 50:31:0020202:2923, 50:31:0020202:2924, 50:31:0020202:2925, 50:31:0020202:2926, 50:31:0020202:2927, 50:31:0020202:2928, 50:31:0020202:2929, 50:31:0020202:2930, 50:31:0020202:2931, 50:31:0020202:2932, 50:31:0020202:2933, 50:31:0020202:2934, 50:31:0020202:2935, 50:31:0020202:2936, 50:31:0020202:2937, 50:31:0020202:2938, 50:31:0020202:2939, 50:31:0020202:2940, 50:31:0020202:2941, 50:31:0020202:2942, 50:31:0020202:2943, 50:31:0020202:2944, 50:31:0020202:2945, 50:31:0020202:2946, 50:31:0020202:2947, 50:31:0020202:2948, 50:31:0020202:2949, 50:31:0020202:2950, 50:31:0020202:2951, 50:31:0020202:2952, 50:31:0020202:2953, 50:31:0020202:2954, 50:31:0020202:2955, 50:31:0020202:2956, 50:31:0020202:2957, 50:31:0020202:2958, 50:31:0020202:2959, 50:31:0020202:2960, 50:31:0020202:2961, 50:31:0020202:2962, 50:31:0020202:2963, 50:31:0020202:2964, 50:31:0020202:2965, 50:31:0020202:2966, 50:31:0020202:2967, 50:31:0020202:2968, 50:31:0020202:2969, 50:31:0020202:2970, 50:31:0020202:2971, 50:31:0020202:2972, 50:31:0020202:2973, 50:31:0020202:2974, 50:31:0020202:2975, 50:31:0020202:2976, 50:31:0020202:2977, 50:31:0020202:2978, 50:31:0020202:2979, 50:31:0020202:2980, 50:31:0020202:2981, 50:31:0020202:2982, 50:31:0020202:2983, 50:31:0020202:2984, 50:31:0020202:2985, 50:31:0020202:2986, 50:31:0020202:2987, 50:31:0020202:2988, 50:31:0020202:2989, 50:31:0020202:2990, 50:31:0020202:2991, 50:31:0020202:2992, 50:31:0020202:2993, 50:31:0020202:2994, 50:31:0020202:2995, 50:31:0020202:2996, 50:31:0020202:2997, 50:31:0020202:2998, 50:31:0020202:2999, 50:31:0020202:3000, 50:31:0020202:3001, 50:31:0020202:3002, 50:31:0020202:3003, 50:31:0020202:3004, 50:31:0020202:3005, 50:31:0020202:3006, 50:31:0020202:3007, 50:31:0020202:3008, 50:31:0020202:3009, 50:31:0020202:3010, 50:31:0020202:3011, 50:31:0020202:3012, 50:31:0020202:3013, 50:31:0020202:3014, 50:31:0020202:3015, 50:31:0020202:3016, 50:31:0020202:3017, 50:31:0020202:3018, 50:31:0020202:3019, 50:31:0020202:3020, 50:31:0020202:3021, 50:31:0020202:3022, 50:31:0020202:3023, 50:31:0020202:3024, 50:31:0020202:3025, 50:31:0020202:3026, 50:31:0020202:3027, 50:31:0020202:3028, 50:31:0020202:3029, 50:31:0020202:3030		

Начальник Однинцовского отдела

(подпись и должность)



М.П.

Е. В. Трунов

(подпись, фамилия)

КАДАСТРОВЫЙ ПАСПОРТ ЗЕМЕЛЬНОГО УЧАСТКА

"04" февраля 2015 г. № МО-15/ЗВ-150977

КП.1

1	Кадастровый номер: 50:31:0020202:2999	2	Лист № 2	3	Всего листов: 4				
	<table border="1"> <tr> <td data-bbox="1169 537 1212 593">16.3</td> <td data-bbox="1169 593 1212 1646">Номера участков, подлежащих снятию с кадастрового учета: 50:31:0020202:31</td> </tr> <tr> <td data-bbox="1169 593 1212 649">16.4</td> <td data-bbox="1169 649 1212 1646">Характер сведений государственного кадастра недвижимости (статус записи о земельном участке): Сведения о земельном участке носят временный характер. Дата истечения срока действия временного характера - 03.02.2020.</td> </tr> </table>	16.3	Номера участков, подлежащих снятию с кадастрового учета: 50:31:0020202:31	16.4	Характер сведений государственного кадастра недвижимости (статус записи о земельном участке): Сведения о земельном участке носят временный характер. Дата истечения срока действия временного характера - 03.02.2020.				
16.3	Номера участков, подлежащих снятию с кадастрового учета: 50:31:0020202:31								
16.4	Характер сведений государственного кадастра недвижимости (статус записи о земельном участке): Сведения о земельном участке носят временный характер. Дата истечения срока действия временного характера - 03.02.2020.								

Начальник Одиночного отдела
(подпись и печать)




Е. В. Трунов
(инициалы, фамилия)

КАДАСТРОВЫЙ ПАСПОРТ ЗЕМЕЛЬНОГО УЧАСТКА

"04" февраля 2015 г. № МО-15/В-150977

КП.2

1	2	3	4
Кадастровый номер: 50:31:0020202.2999	Лист № 4	Всего листов: 4	
План (чертеж, схема) земельного участка			



5 Масштаб 1:300

Начальник Олгинского отдела
(подпись, должность)



Условные знаки: —

Е. В. Гурьев
(инициалы, фамилия)



МИНИСТЕРСТВО ЭКОНОМИЧЕСКОГО РАЗВИТИЯ
РОССИЙСКОЙ ФЕДЕРАЦИИ
ФЕДЕРАЛЬНАЯ СЛУЖБА ГОСУДАРСТВЕННОЙ РЕГИСТРАЦИИ,
КАДАСТРА И КАРТОГРАФИИ
(РОСРЕЕСТР)

Управление Федеральной службы государственной регистрации,
кадастра и картографии по Московской области

СВИДЕТЕЛЬСТВО О ГОСУДАРСТВЕННОЙ РЕГИСТРАЦИИ ПРАВА

Московская область

Дата выдачи: 23.03.2015
Документы-основания: • Решение собственника о разделе земельного участка от 21.02.2015
• Договор купли-продажи земельных участков от 10.10.2014
Субъект (субъекты) права: Геранина Людмила Владимировна, дата рождения: 13.10.1954,
место рождения: с. Андреевка Саракташского района Оренбургской области, гражданство:
Российская Федерация, СНИЛС: 053-254-188 40

Вид права: Собственность
Кадастровый(условный) номер: 50:31:0020202:2997
Объект права: Земельный участок, категория земель: земли населенных пунктов,
разрешенное использование: для жилищного строительства, площадь 781 кв. м , адрес
(местонахождение) объекта: Московская область, Чеховский район, СП Стремилдовское, в
районе д.Большое Петровское

Существующие ограничения (обременения) права: не зарегистрировано
О чем в Едином государственном реестре прав на недвижимое имущество и сделок с ним "23"
марта 2015 года сделана запись регистрации № 50-50/031-50/031/001/2015-2039/1

Государственный регистратор



Молькова Е. А.

Физлиц федерального государственного бюджетного учреждения "Федеральный кадастровый палата Росреестра" по Московской области

(полное наименование органа кадастрового учета)

КАДАСТРОВЫЙ ПАСПОРТ ЗЕМЕЛЬНОГО УЧАСТКА

"04" февраля 2015 г. № МО/15/ЗВ-150975

КП.1

1	Кадастровый номер: 50:31:0020202.2997	2	Лист № 1	3	Всего листов: 4
4	Номер кадастрового квартала: 50:31:0020202				
Общие сведения					
5	Предыдущие номера: 50:31:0020202:31	6	Дата внесения номера в государственный кадастр недвижимости: 02.02.2015		
7					
8	Местоположение: Московская область, Чеховский район, СП Стреминское, в районе д. Большое Петровское				
9	Категория земель: Земли населенных пунктов				
10	Разрешенное использование: для жилищного строительства				
11	Площадь: 7814/20 кв. м				
12	Кадастровая стоимость (руб.): 590022.07				
13	Сведения о правах: —				
14	Особые отметки: —				
15	Сведения о природных объектах: —				
16	Дополнительные сведения для регистрации прав на образованные земельные участки		Дополнительные сведения прилагаются на листе № 2		

Начальник Олдинского отдела
(наименование должности)



Е. В. Гурнов
(наименование, фамилию)

Заместитель начальника отдела

Иванова Е. В.

КАДАСТРОВЫЙ ПАСПОРТ ЗЕМЕЛЬНОГО УЧАСТКА
 "04" февраля 2015 г. № МО-15/3В-150975

КП.1

1	Кадастровый номер: 50:31:0020202:2997	2	Лист № 2	3	Всего листов: 4
16	Дополнительные сведения для регистрации прав на образованные земельные участки	16.1	Номера образованных участков: 50:31:0020202:2818, 50:31:0020202:2819, 50:31:0020202:2820, 50:31:0020202:2821, 50:31:0020202:2822, 50:31:0020202:2823, 50:31:0020202:2824, 50:31:0020202:2825, 50:31:0020202:2826, 50:31:0020202:2827, 50:31:0020202:2828, 50:31:0020202:2829, 50:31:0020202:2830, 50:31:0020202:2831, 50:31:0020202:2832, 50:31:0020202:2833, 50:31:0020202:2834, 50:31:0020202:2835, 50:31:0020202:2836, 50:31:0020202:2837, 50:31:0020202:2838, 50:31:0020202:2839, 50:31:0020202:2840, 50:31:0020202:2841, 50:31:0020202:2842, 50:31:0020202:2843, 50:31:0020202:2844, 50:31:0020202:2845, 50:31:0020202:2846, 50:31:0020202:2847, 50:31:0020202:2848, 50:31:0020202:2849, 50:31:0020202:2850, 50:31:0020202:2851, 50:31:0020202:2852, 50:31:0020202:2853, 50:31:0020202:2854, 50:31:0020202:2855, 50:31:0020202:2856, 50:31:0020202:2857, 50:31:0020202:2858, 50:31:0020202:2859, 50:31:0020202:2860, 50:31:0020202:2861, 50:31:0020202:2862, 50:31:0020202:2863, 50:31:0020202:2864, 50:31:0020202:2865, 50:31:0020202:2866, 50:31:0020202:2867, 50:31:0020202:2868, 50:31:0020202:2869, 50:31:0020202:2870, 50:31:0020202:2871, 50:31:0020202:2872, 50:31:0020202:2873, 50:31:0020202:2874, 50:31:0020202:2875, 50:31:0020202:2876, 50:31:0020202:2877, 50:31:0020202:2878, 50:31:0020202:2879, 50:31:0020202:2880, 50:31:0020202:2881, 50:31:0020202:2882, 50:31:0020202:2883, 50:31:0020202:2884, 50:31:0020202:2885, 50:31:0020202:2886, 50:31:0020202:2887, 50:31:0020202:2888, 50:31:0020202:2889, 50:31:0020202:2890, 50:31:0020202:2891, 50:31:0020202:2892, 50:31:0020202:2893, 50:31:0020202:2894, 50:31:0020202:2895, 50:31:0020202:2896, 50:31:0020202:2897, 50:31:0020202:2898, 50:31:0020202:2899, 50:31:0020202:2900, 50:31:0020202:2901, 50:31:0020202:2902, 50:31:0020202:2903, 50:31:0020202:2904, 50:31:0020202:2905, 50:31:0020202:2906, 50:31:0020202:2907, 50:31:0020202:2908, 50:31:0020202:2909, 50:31:0020202:2910, 50:31:0020202:2911, 50:31:0020202:2912, 50:31:0020202:2913, 50:31:0020202:2914, 50:31:0020202:2915, 50:31:0020202:2916, 50:31:0020202:2917, 50:31:0020202:2918, 50:31:0020202:2919, 50:31:0020202:2920, 50:31:0020202:2921, 50:31:0020202:2922, 50:31:0020202:2923, 50:31:0020202:2924, 50:31:0020202:2925, 50:31:0020202:2926, 50:31:0020202:2927, 50:31:0020202:2928, 50:31:0020202:2929, 50:31:0020202:2930, 50:31:0020202:2931, 50:31:0020202:2932, 50:31:0020202:2933, 50:31:0020202:2934, 50:31:0020202:2935, 50:31:0020202:2936, 50:31:0020202:2937, 50:31:0020202:2938, 50:31:0020202:2939, 50:31:0020202:2940, 50:31:0020202:2941, 50:31:0020202:2942, 50:31:0020202:2943, 50:31:0020202:2944, 50:31:0020202:2945, 50:31:0020202:2946, 50:31:0020202:2947, 50:31:0020202:2948, 50:31:0020202:2949, 50:31:0020202:2950, 50:31:0020202:2951, 50:31:0020202:2952, 50:31:0020202:2953, 50:31:0020202:2954, 50:31:0020202:2955, 50:31:0020202:2956, 50:31:0020202:2957, 50:31:0020202:2958, 50:31:0020202:2959, 50:31:0020202:2960, 50:31:0020202:2961, 50:31:0020202:2962, 50:31:0020202:2963, 50:31:0020202:2964, 50:31:0020202:2965, 50:31:0020202:2966, 50:31:0020202:2967, 50:31:0020202:2968, 50:31:0020202:2969, 50:31:0020202:2970, 50:31:0020202:2971, 50:31:0020202:2972, 50:31:0020202:2973, 50:31:0020202:2974, 50:31:0020202:2975, 50:31:0020202:2976, 50:31:0020202:2977, 50:31:0020202:2978, 50:31:0020202:2979, 50:31:0020202:2980, 50:31:0020202:2981, 50:31:0020202:2982, 50:31:0020202:2983, 50:31:0020202:2984, 50:31:0020202:2985, 50:31:0020202:2986, 50:31:0020202:2987, 50:31:0020202:2988, 50:31:0020202:2989, 50:31:0020202:2990, 50:31:0020202:2991, 50:31:0020202:2992, 50:31:0020202:2993, 50:31:0020202:2994, 50:31:0020202:2995, 50:31:0020202:2996, 50:31:0020202:2997, 50:31:0020202:2998, 50:31:0020202:2999, 50:31:0020202:3000, 50:31:0020202:3001, 50:31:0020202:3002, 50:31:0020202:3003, 50:31:0020202:3004, 50:31:0020202:3005, 50:31:0020202:3006, 50:31:0020202:3007, 50:31:0020202:3008, 50:31:0020202:3009, 50:31:0020202:3010, 50:31:0020202:3011, 50:31:0020202:3012, 50:31:0020202:3013, 50:31:0020202:3014, 50:31:0020202:3015, 50:31:0020202:3016, 50:31:0020202:3017, 50:31:0020202:3018, 50:31:0020202:3019, 50:31:0020202:3020, 50:31:0020202:3021, 50:31:0020202:3022, 50:31:0020202:3023, 50:31:0020202:3024, 50:31:0020202:3025, 50:31:0020202:3026, 50:31:0020202:3027, 50:31:0020202:3028, 50:31:0020202:3029, 50:31:0020202:3030	16.2	Номер участка, преобразованного в результате выдела

Начальник Одцовского отдела
 (подпись и должность)

М.П.



Е. В. Трунов
 (инициалы, фамилия)

КАДАСТРОВЫЙ ПАСПОРТ ЗЕМЕЛЬНОГО УЧАСТКА

"04" февраля 2015 г. № МО-15/ЗВ-150975

КП.1

1	Кадастровый номер: 50:31:0020202:2997	2	Лист № 1	3	Всего листов: 4
16.3	Номера участков, подлежащих снятию с кадастрового учета: 50:31:0020202:31				
16.4	Характер сведений государственного кадастра недвижимости (статус записи о земельном участке): Сведения о земельном участке носят временный характер. Дата истечения срока действия временного характера - 03.02.2020.				

Начальник Оливцовского отдела
(инициальные должности)




Е. В. Гурнов
(инициалы, фамилия)

КАДАСТРОВЫЙ ПАСПОРТ ЗЕМЕЛЬНОГО УЧАСТКА
"04" февраля 2015 г. № МО-15/ЭВ-150975

КП.2

1	Кадастровый номер: 50:31:0020202-2997	2	Лист № 4	3	Всего листов: 4
---	---------------------------------------	---	----------	---	-----------------



5 Масштаб 1:300

Начальник Одинцовского отдела
(инициалы, должность)



Е. В. Трунов
(инициалы, фамилия)



МИНИСТЕРСТВО ЭКОНОМИЧЕСКОГО РАЗВИТИЯ
РОССИЙСКОЙ ФЕДЕРАЦИИ
ФЕДЕРАЛЬНАЯ СЛУЖБА ГОСУДАРСТВЕННОЙ РЕГИСТРАЦИИ,
КАДАСТРА И КАРТОГРАФИИ
(РОСРЕЕСТР)

Управление Федеральной службы государственной регистрации,
кадастра и картографии по Московской области

СВИДЕТЕЛЬСТВО О ГОСУДАРСТВЕННОЙ РЕГИСТРАЦИИ ПРАВА

Московская область

Дата выдачи:

21.03.2015

Документы-основания: • Решение собственника о разделе земельного участка от 21.02.2015
• Договор купли-продажи земельных участков от 10.10.2014

Субъект (субъекты) права: Геранина Людмила Владимировна, дата рождения: 13.10.1954, место рождения: с. Андреевка Саракташского района Оренбургской области, гражданство: Российская Федерация, СНИЛС: 053-254-188 40

Вид права: Собственность

Кадастровый(условный) номер: 50:31:0020202:2995

Объект права: Земельный участок, категория земель: земли населенных пунктов, разрешенное использование: для жилищного строительства, площадь 822 кв. м, адрес (местонахождение) объекта: Московская область, Чеховский район, СП Стремилоское, в районе д. Большое Петровское

Существующие ограничения (обременения) права: не зарегистрировано

О чем в Едином государственном реестре прав на недвижимое имущество и сделок с ним "21" марта 2015 года сделана запись регистрации № 50-50/031-50/031/001/2015-2120/1

Государственный регистратор



50-50/031-50/031/001/2015-2120/1

Бондарева О. В.

Фигиал Федерального государственного бюджетного учреждения "Федеральная кадастровая палата Росреестра" по Московской области

(полное наименование органа кадастрового учета)

КАДАСТРОВЫЙ ПАСПОРТ ЗЕМЕЛЬНОГО УЧАСТКА

"04" февраля 2015 г. № МО-15/ЗВ-150973

КП.1

1	Кадастровый номер: 50:31:0020202:2995	2	Лист № 1	3	Всего листов: 4
4	Номер кадастрового квартала: 50:31:0020202				
Общие сведения					
5	Предельные номера: 50:31:0020202:31	6	Дата внесения номера в государственный кадастр недвижимости: 02.02.2015		
7	—				
8	Местоположение: Московская область, Чеховский район, СП Стремилевское, в районе д. Большая Петровское				
9	Категория земель: Земли населенных пунктов				
10	Разрешенное использование: для жилищного строительства				
11	Площадь: 8227/20 кв. м				
12	Кадастровая стоимость (руб.): 620996,34				
13	Сведения о правах: —				
14	Особые отметки: —				
15	Сведения о природных объектах: —				
16	Дополнительные сведения для регистрации права на образованные земельные участки	Дополнительные сведения при предоставлении № 2			

Начальник Олдинковского отдела
(наименование должности)



Е. В. Трунов
(инициалы, фамилия)

Заместитель начальника отдела
Иванова Е. В.

КАДАСТРОВЫЙ ПАСПОРТ ЗЕМЕЛЬНОГО УЧАСТКА
 "04" февраля 2015 г. № МО-153В-150973

КП.1

1	Кадастровый номер: 50:31:0020202:2995	2	Лист № 2	3	Всего листов: 4
<p>16</p> <p>Дополнительные сведения для регистрации прав на образованные земельные участки</p>	<p>16.1</p> <p>Номера образованных участков: 50:31:0020202:2818, 50:31:0020202:2819, 50:31:0020202:2820, 50:31:0020202:2821, 50:31:0020202:2822, 50:31:0020202:2823, 50:31:0020202:2824, 50:31:0020202:2825, 50:31:0020202:2826, 50:31:0020202:2827, 50:31:0020202:2828, 50:31:0020202:2829, 50:31:0020202:2830, 50:31:0020202:2831, 50:31:0020202:2832, 50:31:0020202:2833, 50:31:0020202:2834, 50:31:0020202:2835, 50:31:0020202:2836, 50:31:0020202:2837, 50:31:0020202:2838, 50:31:0020202:2839, 50:31:0020202:2840, 50:31:0020202:2841, 50:31:0020202:2842, 50:31:0020202:2843, 50:31:0020202:2844, 50:31:0020202:2845, 50:31:0020202:2846, 50:31:0020202:2847, 50:31:0020202:2848, 50:31:0020202:2849, 50:31:0020202:2850, 50:31:0020202:2851, 50:31:0020202:2852, 50:31:0020202:2853, 50:31:0020202:2854, 50:31:0020202:2855, 50:31:0020202:2856, 50:31:0020202:2857, 50:31:0020202:2858, 50:31:0020202:2859, 50:31:0020202:2860, 50:31:0020202:2861, 50:31:0020202:2862, 50:31:0020202:2863, 50:31:0020202:2864, 50:31:0020202:2865, 50:31:0020202:2866, 50:31:0020202:2867, 50:31:0020202:2868, 50:31:0020202:2869, 50:31:0020202:2870, 50:31:0020202:2871, 50:31:0020202:2872, 50:31:0020202:2873, 50:31:0020202:2874, 50:31:0020202:2875, 50:31:0020202:2876, 50:31:0020202:2877, 50:31:0020202:2878, 50:31:0020202:2879, 50:31:0020202:2880, 50:31:0020202:2881, 50:31:0020202:2882, 50:31:0020202:2883, 50:31:0020202:2884, 50:31:0020202:2885, 50:31:0020202:2886, 50:31:0020202:2887, 50:31:0020202:2888, 50:31:0020202:2889, 50:31:0020202:2890, 50:31:0020202:2891, 50:31:0020202:2892, 50:31:0020202:2893, 50:31:0020202:2894, 50:31:0020202:2895, 50:31:0020202:2896, 50:31:0020202:2897, 50:31:0020202:2898, 50:31:0020202:2899, 50:31:0020202:2900, 50:31:0020202:2901, 50:31:0020202:2902, 50:31:0020202:2903, 50:31:0020202:2904, 50:31:0020202:2905, 50:31:0020202:2906, 50:31:0020202:2907, 50:31:0020202:2908, 50:31:0020202:2909, 50:31:0020202:2910, 50:31:0020202:2911, 50:31:0020202:2912, 50:31:0020202:2913, 50:31:0020202:2914, 50:31:0020202:2915, 50:31:0020202:2916, 50:31:0020202:2917, 50:31:0020202:2918, 50:31:0020202:2919, 50:31:0020202:2920, 50:31:0020202:2921, 50:31:0020202:2922, 50:31:0020202:2923, 50:31:0020202:2924, 50:31:0020202:2925, 50:31:0020202:2926, 50:31:0020202:2927, 50:31:0020202:2928, 50:31:0020202:2929, 50:31:0020202:2930, 50:31:0020202:2931, 50:31:0020202:2932, 50:31:0020202:2933, 50:31:0020202:2934, 50:31:0020202:2935, 50:31:0020202:2936, 50:31:0020202:2937, 50:31:0020202:2938, 50:31:0020202:2939, 50:31:0020202:2940, 50:31:0020202:2941, 50:31:0020202:2942, 50:31:0020202:2943, 50:31:0020202:2944, 50:31:0020202:2945, 50:31:0020202:2946, 50:31:0020202:2947, 50:31:0020202:2948, 50:31:0020202:2949, 50:31:0020202:2950, 50:31:0020202:2951, 50:31:0020202:2952, 50:31:0020202:2953, 50:31:0020202:2954, 50:31:0020202:2955, 50:31:0020202:2956, 50:31:0020202:2957, 50:31:0020202:2958, 50:31:0020202:2959, 50:31:0020202:2960, 50:31:0020202:2961, 50:31:0020202:2962, 50:31:0020202:2963, 50:31:0020202:2964, 50:31:0020202:2965, 50:31:0020202:2966, 50:31:0020202:2967, 50:31:0020202:2968, 50:31:0020202:2969, 50:31:0020202:2970, 50:31:0020202:2971, 50:31:0020202:2972, 50:31:0020202:2973, 50:31:0020202:2974, 50:31:0020202:2975, 50:31:0020202:2976, 50:31:0020202:2977, 50:31:0020202:2978, 50:31:0020202:2979, 50:31:0020202:2980, 50:31:0020202:2981, 50:31:0020202:2982, 50:31:0020202:2983, 50:31:0020202:2984, 50:31:0020202:2985, 50:31:0020202:2986, 50:31:0020202:2987, 50:31:0020202:2988, 50:31:0020202:2989, 50:31:0020202:2990, 50:31:0020202:2991, 50:31:0020202:2992, 50:31:0020202:2993, 50:31:0020202:2994, 50:31:0020202:2995, 50:31:0020202:2996, 50:31:0020202:2997, 50:31:0020202:2998, 50:31:0020202:2999, 50:31:0020202:3000, 50:31:0020202:3001, 50:31:0020202:3002, 50:31:0020202:3003, 50:31:0020202:3004, 50:31:0020202:3005, 50:31:0020202:3006, 50:31:0020202:3007, 50:31:0020202:3008, 50:31:0020202:3009, 50:31:0020202:3010, 50:31:0020202:3011, 50:31:0020202:3012, 50:31:0020202:3013, 50:31:0020202:3014, 50:31:0020202:3015, 50:31:0020202:3016, 50:31:0020202:3017, 50:31:0020202:3018, 50:31:0020202:3019, 50:31:0020202:3020, 50:31:0020202:3021, 50:31:0020202:3022, 50:31:0020202:3023, 50:31:0020202:3024, 50:31:0020202:3025, 50:31:0020202:3026, 50:31:0020202:3027, 50:31:0020202:3028, 50:31:0020202:3029, 50:31:0020202:3030</p>	<p>16.2</p> <p>Номер участка, преобразованного в результате раздела</p>			

Начальник Олдинцовского отдела
 (подпись, должность)



Е. В. ГРУНОВ
 (подпись, фамилия)

КАДАСТРОВЫЙ ПАСПОРТ ЗЕМЕЛЬНОГО УЧАСТКА

"04" февраля 2015 г. № МО-15/ЗВ-150973

КП.1

1	Кадастровый номер: 50:31:0020202:2995	2	Лист № 3	3	Всего листов: 4
	16.3	16.4	Характер сведений государственного кадастра недвижимости (статус записи о земельном участке): Сведения о земельном участке имеют временный характер. Дата истечения срока действия временного характера - 03.02.2020.		

Начальник Одиноцкого отдела
(наименование должности)

МП.




Е. В. Трунов
(инициалы, фамилия)

КАДАСТРОВЫЙ ПАСПОРТ ЗЕМЕЛЬНОГО УЧАСТКА
"04" февраля 2015 г. № МО-15/38-150973

КП.2

1	2	3
Кадастровый номер: 50:31:0020202.2995	Лист № 4	Всего листов: 4
План (чертеж, схема) земельного участка		



5 Масштаб 1:300

Начальник Олунинского отдела
(подпись, должность)



Е. В. Трунов
(инициалы, фамилия)



МИНИСТЕРСТВО ЭКОНОМИЧЕСКОГО РАЗВИТИЯ
РОССИЙСКОЙ ФЕДЕРАЦИИ
ФЕДЕРАЛЬНАЯ СЛУЖБА ГОСУДАРСТВЕННОЙ РЕГИСТРАЦИИ,
КАДАСТРА И КАРТОГРАФИИ
(РОСРЕЕСТР)
Управление Федеральной службы государственной регистрации,
кадастра и картографии по Московской области

СВИДЕТЕЛЬСТВО О ГОСУДАРСТВЕННОЙ РЕГИСТРАЦИИ ПРАВА
Московская область

Дата выдачи: 21.03.2015

Документы-основания: • Решение собственника о разделе земельного участка от 21.02.2015
• Договор купли-продажи земельных участков от 10.10.2014

Субъект (субъекты) права: Геранина Людмила Владимировна, дата рождения: 13.10.1954, место рождения: с. Андреевка Саракташского района Оренбургской области, гражданство: Российская Федерация, СНИЛС: 053-254-188 40

Вид права: Собственность

Кадастровый(условный) номер: 50:31:0020202:2993

Объект права: Земельный участок, категория земель: земли населенных пунктов, разрешенное использование: для жилищного строительства, площадь 822 кв. м, адрес (местонахождение) объекта: Московская область, Чеховский район, СП Стремилдовское, в районе д. Большое Петровское

Существующие ограничения (обременения) права: не зарегистрировано

О чем в Едином государственном реестре прав на недвижимое имущество и сделок с ним "21" марта 2015 года сделана запись регистрации № 50-50/031-50/031/001/2015-2131/1

Государственный регистратор



50-50/031-50/031/001/2015-2131/1

Бондарева О. В.

Филиал федерального государственного бюджетного учреждения "Федеральная кадастровая палата Росреестра" по Московской области

КАДАСТРОВЫЙ ПАСПОРТ ЗЕМЕЛЬНОГО УЧАСТКА

(полное наименование органа кадастрового учета)

КП.1

"04" февраля 2015 г. № МО-15/ЗВ-150971

1	Кадастровый номер: 50:31:0020202:2993	2	Лист № 1	3	Всего листов: 4
4	Номер кадастрового квартала: 50:31:0020202				
Общие сведения					
5	Предыдущие номера: 50:31:0020202:31	6	Дата внесения номера в государственный кадастр недвижимости: 02.02.2015		
7					
8	Местоположение: Московская область, Чеховский район, СП Стремилдовское, в районе д. Большое Петровское				
9	Категория земель: Земли населенных пунктов				
10	Разрешенное использование: для жилищного строительства				
11	Площадь: 8221/20 кв. м				
12	Кадастровая стоимость (руб.): 620996,34				
13	Сведения о правах: —				
14	Особые отметки: —				
15	Сведения о природных объектах: —				
16	Дополнительные сведения для регистрации прав на обрабатываемые земельные участки	Дополнительные сведения прикладного характера № 2			

Начальник Олдинковского отдела
(наименование должности)



Е. В. Грунов
(подпись, фамилия)

Заместитель начальника отдела
Иванова Е.В.

КАДАСТРОВЫЙ ПАСПОРТ ЗЕМЕЛЬНОГО УЧАСТКА

№04" февраля 2015 г. № МО-15/В-150971

КШ.1

1	Кадастровый номер: 50:31:0020202:2993	2	Лист № 2	3	Всего листов: 4
16.3	Номера участков, подлежащих снятию с кадастрового учета: 50:31:0020202:31				
16.4	Характер сведений государственного кадастра недвижимости (статус записи о земельном участке): Сведения о земельном участке носят временный характер. Дата истечения срока действия временного характера - 03.02.2020.				

Начальник Однинцовского отдела
(наименование должности)

МП




Е. В. Грунов
(инициалы, фамилия)

КАДАСТРОВЫЙ ПАСПОРТ ЗЕМЕЛЬНОГО УЧАСТКА

"04" февраля 2015 г. № МО-15/ЭВ-150971

КП.2

1 Кадастровый номер: 50:31:0020202-2993 План (чертеж, схема) земельного участка	2 Лист № 4	3 Всего листов: 4
---	-------------------	--------------------------



5 Масштаб 1:300

Начальник Одиноковского отдела
(наименование должности)



МП

Е. В. Трунов
(инициалы, фамилия)



МИНИСТЕРСТВО ЭКОНОМИЧЕСКОГО РАЗВИТИЯ
РОССИЙСКОЙ ФЕДЕРАЦИИ
ФЕДЕРАЛЬНАЯ СЛУЖБА ГОСУДАРСТВЕННОЙ РЕГИСТРАЦИИ,
КАДАСТРА И КАРТОГРАФИИ
(РОСРЕЕСТР)
Управление Федеральной службы государственной регистрации,
кадастра и картографии по Московской области

СВИДЕТЕЛЬСТВО О ГОСУДАРСТВЕННОЙ РЕГИСТРАЦИИ ПРАВА

Московская область

Дата выдачи: 21.03.2015

Документы-основания: • Решение собственника о разделе земельного участка от 21.02.2015
• Договор купли-продажи земельных участков от 10.10.2014

Субъект (субъекты) права: Геранина Людмила Владимировна, дата рождения: 13.10.1954, место рождения: с. Андреевка Саракташского района Оренбургской области, гражданство: Российская Федерация, СНИЛС: 053-254-188 40

Вид права: Собственность

Кадастровый(условный) номер: 50:31:0020202:2991

Объект права: Земельный участок, категория земель: земли населенных пунктов, разрешенное использование: для жилищного строительства, площадь 822 кв. м, адрес (местонахождение) объекта: Московская область, Чеховский район, СП Стремилдовское, в районе д. Большое Петровское

Существующие ограничения (обременения) права: не зарегистрировано

О чем в Едином государственном реестре прав на недвижимое имущество и сделок с ним "21" марта 2015 года сделана запись регистрации № 50-50/031-50/031/001/2015-2135/1

Государственный регистратор



(подпись, м.п.)

50-50/031-50/031/001/2015-2135/1

Бондарева О. В.

Филиал федерального государственного бюджетного учреждения "Федеральная кадастровая палата Росреестра" по Московской области
(полное наименование органа кадастрового учета)

КАДАСТРОВЫЙ ПАСПОРТ ЗЕМЕЛЬНОГО УЧАСТКА

"04" февраля 2015 г. № МО-15/ЗВ-150969

КП.1

1	Кадастровый номер: 50:31:0020202:2991	2	Лист № 1	3	Всего листов: 4
4	Номер кадастрового квартала: 50:31:0020202				
Общие сведения					
5	Прежущий номер: 50:31:0020202:31	6	Дата внесения номера в государственный кадастр недвижимости: 02.02.2015		
7	—				
8	Местоположение: Московская область, Чеховский район, СП Стремлювское, в районе д. Бродяцкое Петровское				
9	Категория земель: Земли населенных пунктов				
10	Разрешенное использование: для жилищного строительства				
11	Площадь: 822+/-20 кв. м				
12	Кадастровая стоимость (руб.): 620996,34				
13	Сведения о правах: —				
14	Особые отметки: —				
15	Сведения о природных объектах: —				
16	Дополнительные сведения для регистрации прав на образованные земельные участки	Дополнительные сведения прилагаются не листе № 2			

Начальник Одиноковского отдела
(полное наименование должности)



МП

Е. В. ГРУНОВ
(инициалы, фамилия)

Заместитель начальника отдела

Иванова Е. В.

КАДАСТРОВЫЙ ПАСПОРТ ЗЕМЕЛЬНОГО УЧАСТКА
 №4* февраля 2015 г. № МО-15/ЭВ-150969

КП.1

1	Катастровый номер: 50:31:0020202:2991	2	3	Всего листов: 4
16 Дополнительные сведения для регистрации прав на образованные земельные участки	16.1 Номера образованных участков: 50:31:0020202:2818, 50:31:0020202:2819, 50:31:0020202:2820, 50:31:0020202:2821, 50:31:0020202:2822, 50:31:0020202:2823, 50:31:0020202:2824, 50:31:0020202:2825, 50:31:0020202:2826, 50:31:0020202:2827, 50:31:0020202:2828, 50:31:0020202:2829, 50:31:0020202:2830, 50:31:0020202:2831, 50:31:0020202:2832, 50:31:0020202:2833, 50:31:0020202:2834, 50:31:0020202:2835, 50:31:0020202:2836, 50:31:0020202:2837, 50:31:0020202:2838, 50:31:0020202:2839, 50:31:0020202:2840, 50:31:0020202:2841, 50:31:0020202:2842, 50:31:0020202:2843, 50:31:0020202:2844, 50:31:0020202:2845, 50:31:0020202:2846, 50:31:0020202:2847, 50:31:0020202:2848, 50:31:0020202:2849, 50:31:0020202:2850, 50:31:0020202:2851, 50:31:0020202:2852, 50:31:0020202:2853, 50:31:0020202:2854, 50:31:0020202:2855, 50:31:0020202:2856, 50:31:0020202:2857, 50:31:0020202:2858, 50:31:0020202:2859, 50:31:0020202:2860, 50:31:0020202:2861, 50:31:0020202:2862, 50:31:0020202:2863, 50:31:0020202:2864, 50:31:0020202:2865, 50:31:0020202:2866, 50:31:0020202:2867, 50:31:0020202:2868, 50:31:0020202:2869, 50:31:0020202:2870, 50:31:0020202:2871, 50:31:0020202:2872, 50:31:0020202:2873, 50:31:0020202:2874, 50:31:0020202:2875, 50:31:0020202:2876, 50:31:0020202:2877, 50:31:0020202:2878, 50:31:0020202:2879, 50:31:0020202:2880, 50:31:0020202:2881, 50:31:0020202:2882, 50:31:0020202:2883, 50:31:0020202:2884, 50:31:0020202:2885, 50:31:0020202:2886, 50:31:0020202:2887, 50:31:0020202:2888, 50:31:0020202:2889, 50:31:0020202:2890, 50:31:0020202:2891, 50:31:0020202:2892, 50:31:0020202:2893, 50:31:0020202:2894, 50:31:0020202:2895, 50:31:0020202:2896, 50:31:0020202:2897, 50:31:0020202:2898, 50:31:0020202:2899, 50:31:0020202:2900, 50:31:0020202:2901, 50:31:0020202:2902, 50:31:0020202:2903, 50:31:0020202:2904, 50:31:0020202:2905, 50:31:0020202:2906, 50:31:0020202:2907, 50:31:0020202:2908, 50:31:0020202:2909, 50:31:0020202:2910, 50:31:0020202:2911, 50:31:0020202:2912, 50:31:0020202:2913, 50:31:0020202:2914, 50:31:0020202:2915, 50:31:0020202:2916, 50:31:0020202:2917, 50:31:0020202:2918, 50:31:0020202:2919, 50:31:0020202:2920, 50:31:0020202:2921, 50:31:0020202:2922, 50:31:0020202:2923, 50:31:0020202:2924, 50:31:0020202:2925, 50:31:0020202:2926, 50:31:0020202:2927, 50:31:0020202:2928, 50:31:0020202:2929, 50:31:0020202:2930, 50:31:0020202:2931, 50:31:0020202:2932, 50:31:0020202:2933, 50:31:0020202:2934, 50:31:0020202:2935, 50:31:0020202:2936, 50:31:0020202:2937, 50:31:0020202:2938, 50:31:0020202:2939, 50:31:0020202:2940, 50:31:0020202:2941, 50:31:0020202:2942, 50:31:0020202:2943, 50:31:0020202:2944, 50:31:0020202:2945, 50:31:0020202:2946, 50:31:0020202:2947, 50:31:0020202:2948, 50:31:0020202:2949, 50:31:0020202:2950, 50:31:0020202:2951, 50:31:0020202:2952, 50:31:0020202:2953, 50:31:0020202:2954, 50:31:0020202:2955, 50:31:0020202:2956, 50:31:0020202:2957, 50:31:0020202:2958, 50:31:0020202:2959, 50:31:0020202:2960, 50:31:0020202:2961, 50:31:0020202:2962, 50:31:0020202:2963, 50:31:0020202:2964, 50:31:0020202:2965, 50:31:0020202:2966, 50:31:0020202:2967, 50:31:0020202:2968, 50:31:0020202:2969, 50:31:0020202:2970, 50:31:0020202:2971, 50:31:0020202:2972, 50:31:0020202:2973, 50:31:0020202:2974, 50:31:0020202:2975, 50:31:0020202:2976, 50:31:0020202:2977, 50:31:0020202:2978, 50:31:0020202:2979, 50:31:0020202:2980, 50:31:0020202:2981, 50:31:0020202:2982, 50:31:0020202:2983, 50:31:0020202:2984, 50:31:0020202:2985, 50:31:0020202:2986, 50:31:0020202:2987, 50:31:0020202:2988, 50:31:0020202:2989, 50:31:0020202:2990, 50:31:0020202:2991, 50:31:0020202:2992, 50:31:0020202:2993, 50:31:0020202:2994, 50:31:0020202:2995, 50:31:0020202:2996, 50:31:0020202:2997, 50:31:0020202:2998, 50:31:0020202:2999, 50:31:0020202:3000, 50:31:0020202:3001, 50:31:0020202:3002, 50:31:0020202:3003, 50:31:0020202:3004, 50:31:0020202:3005, 50:31:0020202:3006, 50:31:0020202:3007, 50:31:0020202:3008, 50:31:0020202:3009, 50:31:0020202:3010, 50:31:0020202:3011, 50:31:0020202:3012, 50:31:0020202:3013, 50:31:0020202:3014, 50:31:0020202:3015, 50:31:0020202:3016, 50:31:0020202:3017, 50:31:0020202:3018, 50:31:0020202:3019, 50:31:0020202:3020, 50:31:0020202:3021, 50:31:0020202:3022, 50:31:0020202:3023, 50:31:0020202:3024, 50:31:0020202:3025, 50:31:0020202:3026, 50:31:0020202:3027, 50:31:0020202:3028, 50:31:0020202:3029, 50:31:0020202:3030			
	16.2 Номер участка, преобразованного в результате выдела			

Начальник Одипцовского отдела
 (полномочные должности)



Е. В. Гурнов
 (подпись, фамилия)

КАДАСТРОВЫЙ ПАСПОРТ ЗЕМЕЛЬНОГО УЧАСТКА

№04* февраля 2015 г. № МО-15/38-150969

КП.1

1	Кадастровый номер: 50:31:0020202:2991	2	Лист № 2	3	Всего листов: 4
16.3	Номера участков, подлежащих снятию с кадастрового учета: 50:31:0020202:31				
16.4	Характер сведений государственного кадастра недвижимости (статус записи о земельном участке): Сведения о земельном участке носят временный характер. Дата истечения срока действия временного характера - 03.02.2020.				

Начальник Одиноковского отдела
(наименование должности)



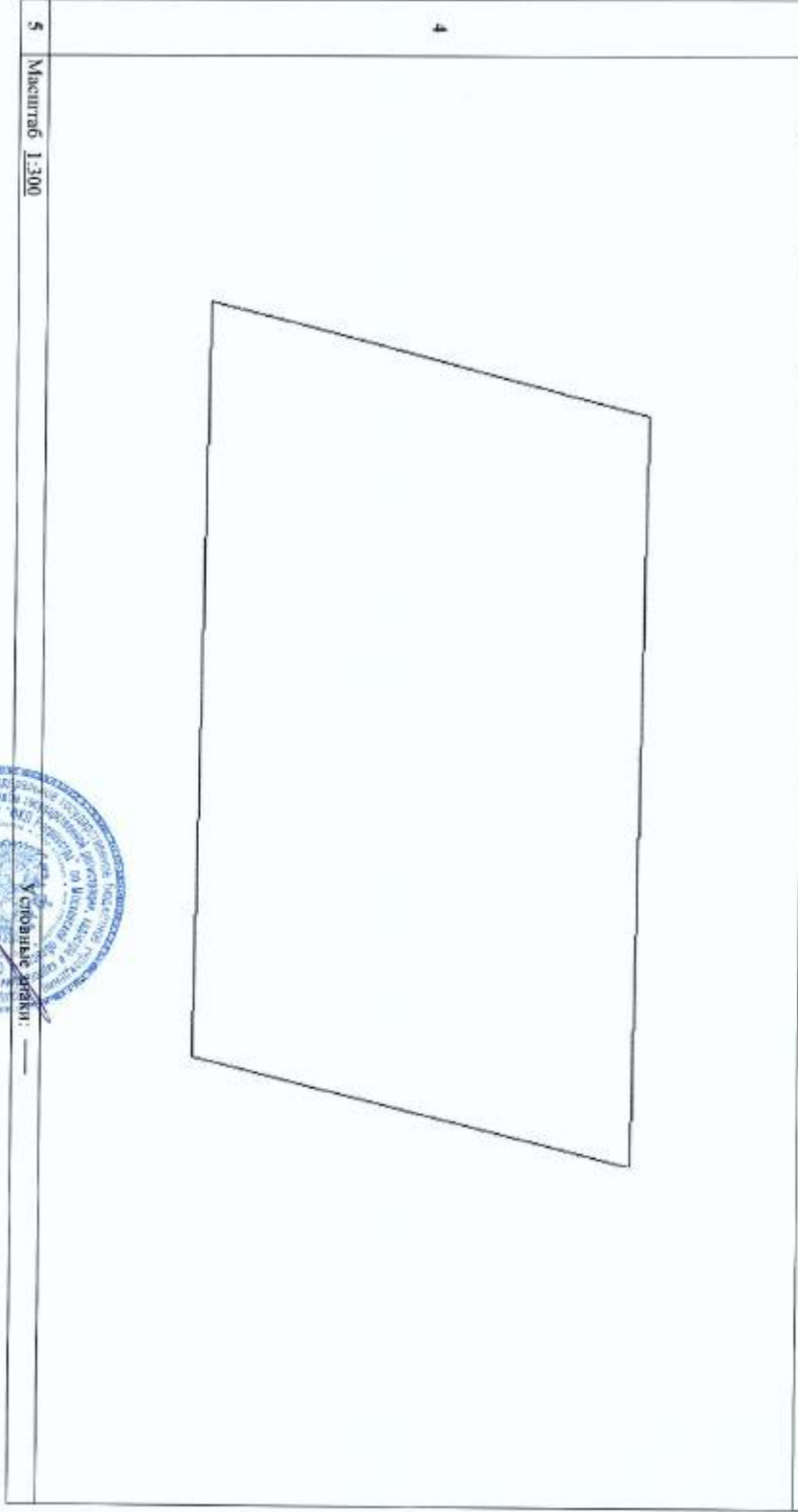
МП

Е. В. ГРУНОВ
(инициалы, фамилия)

КАДАСТРОВЫЙ ПАСПОРТ ЗЕМЕЛЬНОГО УЧАСТКА
"04" февраля 2015 г. № МО-15/ВВ-150969

КП.2

1	Кадастровый номер: 50:31:0020202.2991	2	Лист № 4	3	Всего листов: 4
План (чертеж, схема) земельного участка					



5 Масштаб 1:300

Начальник Одинцовского отдела
(инициалы, должность)



МП

Е. В. Трунов
(инициалы, фамилия)



МИНИСТЕРСТВО ЭКОНОМИЧЕСКОГО РАЗВИТИЯ
РОССИЙСКОЙ ФЕДЕРАЦИИ
ФЕДЕРАЛЬНАЯ СЛУЖБА ГОСУДАРСТВЕННОЙ РЕГИСТРАЦИИ,
КАДАСТРА И КАРТОГРАФИИ
(РОСРЕЕСТР)

Управление Федеральной службы государственной регистрации,
кадастра и картографии по Московской области

СВИДЕТЕЛЬСТВО О ГОСУДАРСТВЕННОЙ РЕГИСТРАЦИИ ПРАВА
Московская область

Дата выдачи: 20.03.2015
Документы-основания: • Решение собственника о разделе земельного участка от 21.02.2015
• Договор купли-продажи земельных участков от 10.10.2014
Субъект (субъекты) права: Геранина Людмила Владимировна, дата рождения: 13.10.1954, место рождения: с. Андреевка Саракташского района Оренбургской области, гражданство: Российская Федерация, СНИЛС: 053-254-188 40

Вид права: Собственность
Кадастровый(условный) номер: 50:31:0020202:2989
Объект права: Земельный участок, категория земель: земли населенных пунктов, разрешенное использование: для жилищного строительства, площадь 818 кв. м , адрес (местонахождение) объекта: Московская область, Чеховский район, СП Стремилдовское, в районе д. Большое Петровское

Существующие ограничения (обременения) права: не зарегистрировано
О чем в Едином государственном реестре прав на недвижимое имущество и сделок с ним "20" марта 2015 года сделана запись регистрации № 50-50/03 1-50/031/001/2015-2139/1

Государственный регистратор



50-50/031-50/031/001/2015-2139/1

Молькова Е. А.

Филиал федерального государственного бюджетного учреждения "Федеральный кадастровый палата Росреестра" по Московской области

(полное наименование органа кадастрового учета)

КАДАСТРОВЫЙ ПАСПОРТ ЗЕМЕЛЬНОГО УЧАСТКА

"04" февраля 2015 г. № МО-15/ЗВ-150967

КП.1

1	Кадастровый номер: 50:31:0020202:2989	2	Лист № 1	3	Всего листов: 4
4	Номер кадастрового квартала: 50:31:0020202				
Общие сведения					
5	Предельные номера: 50:31:0020202:31	6	Дата внесения номера в государственный кадастр недвижимости: 02.02.2015		
7	—				
8	Местоположение: Московская область, Чеховский район, СП Стримиловское, в районе д. Большое Петровское				
9	Категория земель: Земли населенных пунктов				
10	Разрешенное использование: для жилищного строительства				
11	Площадь: 8184/20 кв. м				
12	Кадастровая стоимость (руб.): 617974,46				
13	Сведения о правах: —				
14	Особые отметки: —				
15	Сведения о природных объектах: —				
16	Дополнительные сведения для регистрации прав на образованные земельные участки		Дополнительные сведения приравнованы на листе №2		

Начальник Одиноцкого отдела
(полное наименование)



Е. В. Трунов
(инициалы, фамилия)

Заместитель начальника отдела

Иванова Е.В.

КАДАСТРОВЫЙ ПАСПОРТ ЗЕМЕЛЬНОГО УЧАСТКА
 "04" февраля 2015 г. № МО-15/ЭВ-150967

КП.1

1	Кадастровый номер: 50:31:0020202:2989	2	Лист № 2	3	Всего листов: 4
16	Дополнительные сведения для регистрации прав на образованные земельные участки	16.1			
16.2	Номер участка, преобразованного в результате выкупа				
	Номера образованных участков: 50:31:0020202:2818, 50:31:0020202:2819, 50:31:0020202:2820, 50:31:0020202:2821, 50:31:0020202:2822, 50:31:0020202:2823, 50:31:0020202:2824, 50:31:0020202:2825, 50:31:0020202:2826, 50:31:0020202:2827, 50:31:0020202:2828, 50:31:0020202:2829, 50:31:0020202:2830, 50:31:0020202:2831, 50:31:0020202:2832, 50:31:0020202:2833, 50:31:0020202:2834, 50:31:0020202:2835, 50:31:0020202:2836, 50:31:0020202:2837, 50:31:0020202:2838, 50:31:0020202:2839, 50:31:0020202:2840, 50:31:0020202:2841, 50:31:0020202:2842, 50:31:0020202:2843, 50:31:0020202:2844, 50:31:0020202:2845, 50:31:0020202:2846, 50:31:0020202:2847, 50:31:0020202:2848, 50:31:0020202:2849, 50:31:0020202:2850, 50:31:0020202:2851, 50:31:0020202:2852, 50:31:0020202:2853, 50:31:0020202:2854, 50:31:0020202:2855, 50:31:0020202:2856, 50:31:0020202:2857, 50:31:0020202:2858, 50:31:0020202:2859, 50:31:0020202:2860, 50:31:0020202:2861, 50:31:0020202:2862, 50:31:0020202:2863, 50:31:0020202:2864, 50:31:0020202:2865, 50:31:0020202:2866, 50:31:0020202:2867, 50:31:0020202:2868, 50:31:0020202:2869, 50:31:0020202:2870, 50:31:0020202:2871, 50:31:0020202:2872, 50:31:0020202:2873, 50:31:0020202:2874, 50:31:0020202:2875, 50:31:0020202:2876, 50:31:0020202:2877, 50:31:0020202:2878, 50:31:0020202:2879, 50:31:0020202:2880, 50:31:0020202:2881, 50:31:0020202:2882, 50:31:0020202:2883, 50:31:0020202:2884, 50:31:0020202:2885, 50:31:0020202:2886, 50:31:0020202:2887, 50:31:0020202:2888, 50:31:0020202:2889, 50:31:0020202:2890, 50:31:0020202:2891, 50:31:0020202:2892, 50:31:0020202:2893, 50:31:0020202:2894, 50:31:0020202:2895, 50:31:0020202:2896, 50:31:0020202:2897, 50:31:0020202:2898, 50:31:0020202:2899, 50:31:0020202:2900, 50:31:0020202:2901, 50:31:0020202:2902, 50:31:0020202:2903, 50:31:0020202:2904, 50:31:0020202:2905, 50:31:0020202:2906, 50:31:0020202:2907, 50:31:0020202:2908, 50:31:0020202:2909, 50:31:0020202:2910, 50:31:0020202:2911, 50:31:0020202:2912, 50:31:0020202:2913, 50:31:0020202:2914, 50:31:0020202:2915, 50:31:0020202:2916, 50:31:0020202:2917, 50:31:0020202:2918, 50:31:0020202:2919, 50:31:0020202:2920, 50:31:0020202:2921, 50:31:0020202:2922, 50:31:0020202:2923, 50:31:0020202:2924, 50:31:0020202:2925, 50:31:0020202:2926, 50:31:0020202:2927, 50:31:0020202:2928, 50:31:0020202:2929, 50:31:0020202:2930, 50:31:0020202:2931, 50:31:0020202:2932, 50:31:0020202:2933, 50:31:0020202:2934, 50:31:0020202:2935, 50:31:0020202:2936, 50:31:0020202:2937, 50:31:0020202:2938, 50:31:0020202:2939, 50:31:0020202:2940, 50:31:0020202:2941, 50:31:0020202:2942, 50:31:0020202:2943, 50:31:0020202:2944, 50:31:0020202:2945, 50:31:0020202:2946, 50:31:0020202:2947, 50:31:0020202:2948, 50:31:0020202:2949, 50:31:0020202:2950, 50:31:0020202:2951, 50:31:0020202:2952, 50:31:0020202:2953, 50:31:0020202:2954, 50:31:0020202:2955, 50:31:0020202:2956, 50:31:0020202:2957, 50:31:0020202:2958, 50:31:0020202:2959, 50:31:0020202:2960, 50:31:0020202:2961, 50:31:0020202:2962, 50:31:0020202:2963, 50:31:0020202:2964, 50:31:0020202:2965, 50:31:0020202:2966, 50:31:0020202:2967, 50:31:0020202:2968, 50:31:0020202:2969, 50:31:0020202:2970, 50:31:0020202:2971, 50:31:0020202:2972, 50:31:0020202:2973, 50:31:0020202:2974, 50:31:0020202:2975, 50:31:0020202:2976, 50:31:0020202:2977, 50:31:0020202:2978, 50:31:0020202:2979, 50:31:0020202:2980, 50:31:0020202:2981, 50:31:0020202:2982, 50:31:0020202:2983, 50:31:0020202:2984, 50:31:0020202:2985, 50:31:0020202:2986, 50:31:0020202:2987, 50:31:0020202:2988, 50:31:0020202:2989, 50:31:0020202:2990, 50:31:0020202:2991, 50:31:0020202:2992, 50:31:0020202:2993, 50:31:0020202:2994, 50:31:0020202:2995, 50:31:0020202:2996, 50:31:0020202:2997, 50:31:0020202:2998, 50:31:0020202:2999, 50:31:0020202:3000, 50:31:0020202:3001, 50:31:0020202:3002, 50:31:0020202:3003, 50:31:0020202:3004, 50:31:0020202:3005, 50:31:0020202:3006, 50:31:0020202:3007, 50:31:0020202:3008, 50:31:0020202:3009, 50:31:0020202:3010, 50:31:0020202:3011, 50:31:0020202:3012, 50:31:0020202:3013, 50:31:0020202:3014, 50:31:0020202:3015, 50:31:0020202:3016, 50:31:0020202:3017, 50:31:0020202:3018, 50:31:0020202:3019, 50:31:0020202:3020, 50:31:0020202:3021, 50:31:0020202:3022, 50:31:0020202:3023, 50:31:0020202:3024, 50:31:0020202:3025, 50:31:0020202:3026, 50:31:0020202:3027, 50:31:0020202:3028, 50:31:0020202:3029, 50:31:0020202:3030				

Начальник Одниковского отдела
 (подпись)



Е. В. Трюнов
 (подпись, фамилия)

КАДАСТРОВЫЙ ПАСПОРТ ЗЕМЕЛЬНОГО УЧАСТКА

№04* февраля 2015 г. № МО-15/ЭВ-150967

КП.1

1	Кадастровый номер: 50:31:0020202.2989	2	Лист № 3	3	Всего листов: 4
	16.3 Номера участков, подлежащих снятию с кадастрового учета 50:31:0020202.31 Характер сведений государственного кадастра недвижимости (статус записи о земельном участке) - Сведения о земельном участке носят временный характер. Дата истечения срока действия				
	16.4 временного характера - 03.02.2020.				

Начальник Одиноцкого отдела
(наименование должности)




Е. В. Гурное
(инициалы, фамилия)

КАДАСТРОВЫЙ ПАСПОРТ ЗЕМЕЛЬНОГО УЧАСТКА
№ 04" февраля 2015 г. № МО-15/ЗВ-150967

КП.2

1	2	3
Кадастровый номер: 50:11:0020202:2989	Лист № 4	Всего листов: 4
План (чертеж, схема) земельного участка		



5 Масштаб 1:200

Начальник Олвинцовского отдела
(подпись, должность)



Е. В. Трунов
(подпись, фамилия)